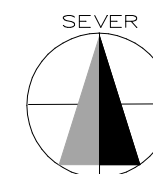
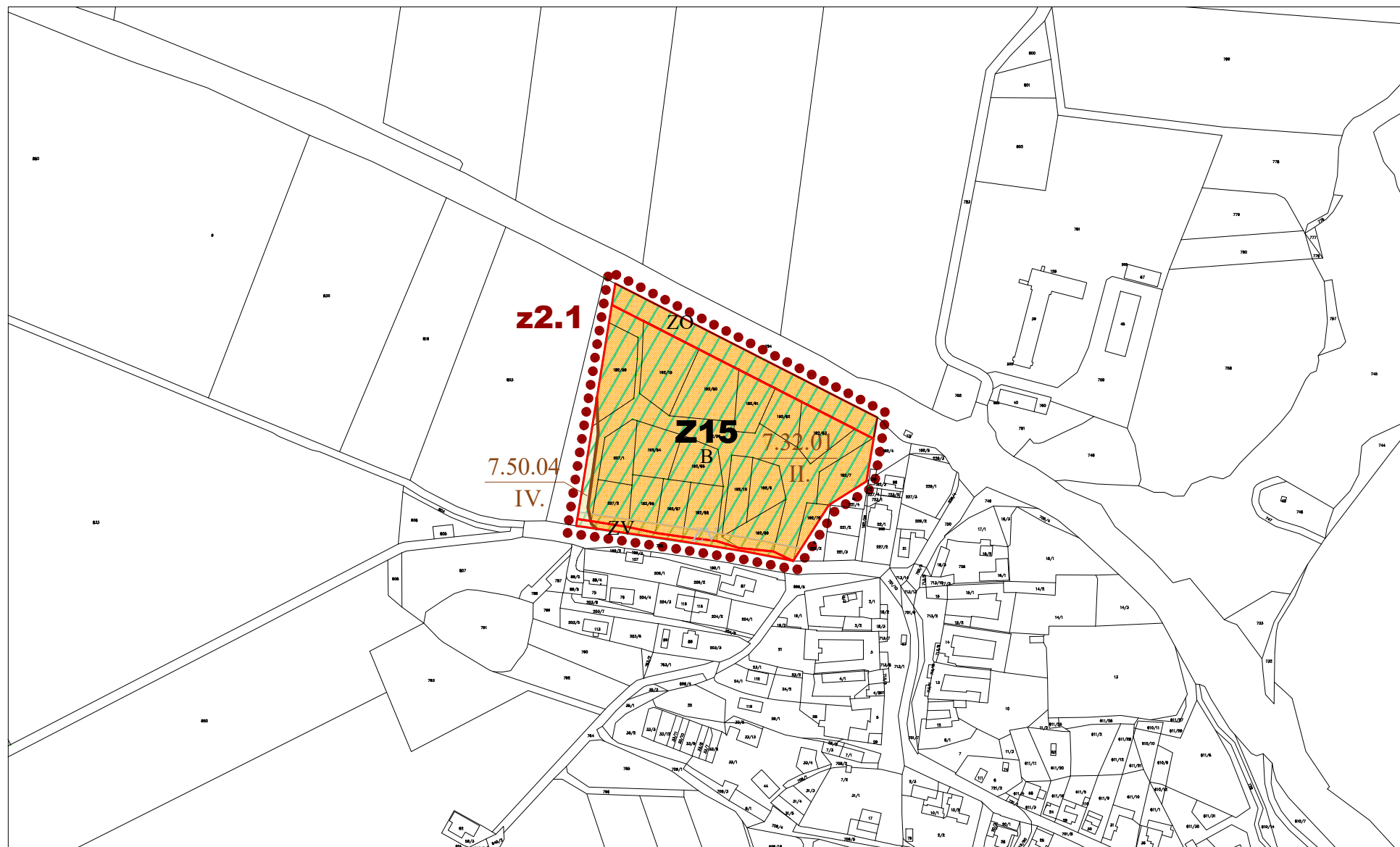


# ZMĚNA Č.2 ÚP MIRKOVICE






## VÝKRES PŘEDPOKLÁDANÝCH ZÁBORŮ PŮDNÍHO FONDU



měřítko 1 : 5 000



### LEGENDA

-  hranice řešeného území změny č.2
- z2.1** označení lokality řešené změnou č.2
-  hranice BPEJ
- 8.75.41** kód BPEJ
- V.** třída ochrany ZPF
- Z15** značení ploch s předpokládaným záбором půdního fondu
-  plochy, ke kterým již byl vydán souhlas (dle ÚPO včetně změn)
-  zemědělská půda s třídou ochrany II.
-  zemědělská půda s třídou ochrany IV.

plochy změn


- B** BYDLENÍ  
nizkopodlažní
- ZO** ZELENĚ  
ochranná a izolační
- ZV** VEŘEJNÁ PROSTRANSTVÍ  
veřejná zeleň

### PLOCHY A PRVKY RUŠENÉ ZMĚNOU Č.2 ÚP MIRKOVICE:

plochy změn

- ZV** VEŘEJNÁ PROSTRANSTVÍ  
veřejná zeleň

ZÁZNAM O ÚČINNOSTI		Razítka
Správní orgán, který změnu č.2 ÚP Mirkovice vydal	<b>ZASTUPITELSTVO OBCE MIRKOVICE</b>	
Datum nabytí účinnosti		
Požizovatel:	<b>Obec Mirkovice</b> zastoupená starostou obce Romanem Fučíkem	
Oprávněná úřední osoba pořizovatele:	<b>Ludmila Borovková</b>	

Zakázka	<b>ZMĚNA č.2 ÚP MIRKOVICE</b>		Razítka zpracovatele	
Obsah	<b>VÝKRES PŘEDPOKLÁDANÝCH ZÁBORŮ PŮDNÍHO FONDU</b>			
Měřítko	1 : 5 000			
Datum vyhotovení	PROSINEC 2020			
 <small>Žitkova č.12 371 22 Č. Budějovice</small>	Hlavní projektant	Ing. arch. Václav Štěpán		Podpis
	Zodpovědný projektant	Ing. arch. Arnošt Janko		
	Zpracoval	Ing. arch. Arnošt Janko		Číslo výkresu Číslo paré
	IČO / DIČ	10276661 / CZ 430908117		
Telefon	387718439, 387718450		<b>II.3</b>	