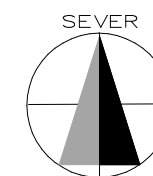



ZMĚNA Č.2 ÚP MIRKOVICE VÝKRES ZÁKLADNÍHO ČLENĚNÍ ÚZEMÍ






měřítko 1 : 5 000


	ZÁZNAM O ÚČINNOSTI	Razítka
Správní orgán, který změnu č.2 ÚP Mirkovice vydal	ZASTUPITELSTVO OBCE MIRKOVICE	
Datum nabytí účinnosti		
Požizovatel:	Obec Mirkovice zastoupená starostou obce Romanem Fučíkem	
Oprávněná úřední osoba pořizovatele:	Ludmila Borovková	

Zakázka	ZMĚNA č.2 ÚP MIRKOVICE		Razítko zpracovatele
Obsah	VÝKRES ZÁKLADNÍHO ČLENĚNÍ ÚZEMÍ		
Měřítko	1 : 5 000		
Datum vyhotovení	PROSINEC 2020		
	Hlavní projektant	Ing. arch. Václav Štěpán	Podpis
	Zodpovědný projektant	Ing. arch. Arnošt Janko	
	Zpracoval	Ing. arch. Arnošt Janko	Číslo výkresu I.1 Číslo paré
	IČO / DIČ	10276661 / CZ 430908117	
	Telefon	387718439, 387718450	

LEGENDA

-  hranice řešeného území změny č.2
- z2.1** označení lokality řešené změnou č.2
-  **Z15** zastavitelné plochy
-  **K2** plochy změn v krajině

PLOCHY A PRVKY RUŠENÉ ZMĚNOU č.2 ÚP MIRKOVICE:

-  hranice ploch s podmínkou zpracování územní studie

