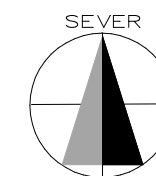



ZMĚNA Č.2 ÚP MIRKOVICE KOORDINAČNÍ VÝKRES






měřítko 1 : 5 000


	ZÁZNAM O ÚČINNOSTI	Razítka
Správní orgán, který změnu č.2 ÚP Mirkovice vydal	ZASTUPITELSTVO OBCE MIRKOVICE	
Datum nabytí účinnosti		
Požizovatel:	Obec Mirkovice zastoupená starostou obce Romanem Fučíkem	
Oprávněná úřední osoba pořizovatele:	Ludmila Borovková	

Zakázka	ZMĚNA č.2 ÚP MIRKOVICE		Razítka zpracovatele
Obsah	KOORDINAČNÍ VÝKRES		
Měřítko	1 : 5 000		
Datum vyhotovení	DUBEN 2021		
	Hlavní projektant	Ing. arch. Václav Štěpán	Podpis
	Zodpovědný projektant	Ing. arch. Arnošt Janko	
	Zpracoval	Ing. arch. Arnošt Janko	Číslo výkresu II.1
	IČO / DIČ	10276661 / CZ 430908117	
Telefon	387718439, 387718450		Číslo paré



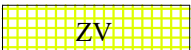
LEGENDA

-  hranice řešeného území změny č.2
- z2.1** označení lokality řešené změnou č.2
-  **Z15** zastavitelné plochy
-  **K2** plochy změn v krajině


HODNOTY ÚZEMÍ

-  urbanisticky hodnotný prostor


PLOCHY S ROZDÍLNÝM ZPŮSOBEM VYUŽITÍ

- plochy stabilizované
- plochy změn
-  **B** BYDLENÍ nízkopodlažní
-  **ZO** ZELEŇ ochranná a izolační
-  **ZV** VEŘEJNÁ PROSTRANSTVÍ veřejná zeleň



LIMITY VYUŽITÍ ÚZEMÍ

-  území archeologických nálezů

PLOCHY A PRVKY RUŠENÉ ZMĚNOU č.2 ÚP MIRKOVICE:

-  **ÚS** hranice ploch s podmínkou zpracování územní studie

KONCEPCE TECHNICKÉ INFRASTRUKTURY

- stav
- návrh
-  nadzemní elektrické vedení 22 kV - ke zrušení
-  komunikační vedení

PLOCHY S ROZDÍLNÝM ZPŮSOBEM VYUŽITÍ

- plochy změn
-  **ZV** VEŘEJNÁ PROSTRANSTVÍ veřejná zeleň