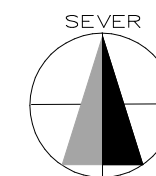



ZMĚNA Č.2 ÚP MIRKOVICE HLAVNÍ VÝKRES


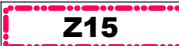



měřítko 1 : 5 000

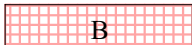
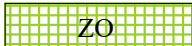

	ZÁZNAM O ÚČINNOSTI	Razítka
Správní orgán, který změnu č.2 ÚP Mirkovice vydal	ZASTUPITELSTVO OBCE MIRKOVICE	
Datum nabytí účinnosti		
Požizovatel:	Obec Mirkovice zastoupená starostou obce Romanem Fučíkem	
Oprávněná úřední osoba pořizovatele:	Ludmila Borovková	

Zakázka	ZMĚNA č.2 ÚP MIRKOVICE		Razítka zpracovatele
Obsah	HLAVNÍ VÝKRES		
Měřítko	1 : 5 000		
Datum vyhotovení	DUBEN 2021		
	Hlavní projektant	Ing. arch. Václav Štěpán	Podpis
	Zodpovědný projektant	Ing. arch. Arnošt Janko	
	Zpracoval	Ing. arch. Arnošt Janko	Číslo výkresu I.2
	IČO / DIČ	10276661 / CZ 430908117	
Telefon	387718439, 387718450		Číslo paré

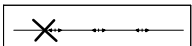
LEGENDA

-  hranice řešeného území změny č.2
- z2.1** označení lokality řešené změnou č.2
-  **Z15** zastavitelné plochy
-  **K2** plochy změn v krajině


PLOCHY S ROZDÍLNÝM ZPŮSOBEM VYUŽITÍ

- | | | |
|----------------------|---|--|
| plochy stabilizované | plochy změn | |
| |  | BYDLENÍ
nizkopodlažní |
| |  | ZELEŇ
ochranná a izolační |
| |  | VEŘEJNÁ PROSTRANSTVÍ
veřejná zeleň |

KONCEPCE TECHNICKÉ INFRASTRUKTURY

- stav
- návrh
-  nadzemní elektrické vedení 22 kV - ke zrušení

PLOCHY A PRVKY RUŠENÉ ZMĚNOU č.2 ÚP MIRKOVICE:

-  **ÚS** hranice ploch s podmínkou zpracování územní studie

PLOCHY S ROZDÍLNÝM ZPŮSOBEM VYUŽITÍ

- | | |
|--|--|
| plochy změn | |
|  | VEŘEJNÁ PROSTRANSTVÍ
veřejná zeleň |