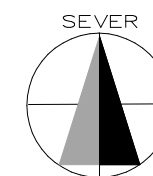



# ZMĚNA Č.2 ÚP MIRKOVICE HLAVNÍ VÝKRES


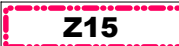



měřítko 1 : 5 000

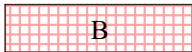


	<b>ZÁZNAM O ÚČINNOSTI</b>	Razítka
Správní orgán, který změnu č.2 ÚP Mirkovice vydal	<b>ZASTUPITELSTVO OBCE MIRKOVICE</b>	
Datum nabytí účinnosti		
Požizovatel:	<b>Obec Mirkovice</b> zastoupená starostou obce Romanem Fučíkem	
Oprávněná úřední osoba pořizovatele:	<b>Ludmila Borovková</b>	

Zakázka	<b>ZMĚNA č.2 ÚP MIRKOVICE</b>		Razítka zpracovatele
Obsah	<b>HLAVNÍ VÝKRES</b>		
Měřítko	1 : 5 000		
Datum vyhotovení	PROSINEC 2020		
	Hlavní projektant	Ing. arch. Václav Štěpán	Podpis
	Zodpovědný projektant	Ing. arch. Arnošt Janko	
	Zpracoval	Ing. arch. Arnošt Janko	Číslo výkresu <b>I.2</b>
	IČO / DIČ	10276661 / CZ 430908117	
Telefon	387718439, 387718450		Číslo paré

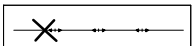
## LEGENDA

-  hranice řešeného území změny č.2
- z2.1** označení lokality řešené změnou č.2
-  **Z15** zastavitelné plochy
-  **K2** plochy změn v krajině


## PLOCHY S ROZDÍLNÝM ZPŮSOBEM VYUŽITÍ

- |                      |   |  |
|----------------------|---|--|
| plochy stabilizované | plochy změn   |  |
|                      |  | <b>BYDLENÍ</b><br>nizkopodlažní              |
|                      |  | <b>ZELEŇ</b><br>ochranná a izolační          |
|                      |  | <b>VEŘEJNÁ PROSTRANSTVÍ</b><br>veřejná zeleň |

## KONCEPCE TECHNICKÉ INFRASTRUKTURY

- stav
- návrh
-  nadzemní elektrické vedení 22 kV - ke zrušení

## PLOCHY A PRVKY RUŠENÉ ZMĚNOU č.2 ÚP MIRKOVICE:

-  **ÚS** hranice ploch s podmínkou zpracování územní studie

## PLOCHY S ROZDÍLNÝM ZPŮSOBEM VYUŽITÍ

- |  |  |
|--|--|
| plochy změn  |  |
|  | <b>VEŘEJNÁ PROSTRANSTVÍ</b><br>veřejná zeleň |