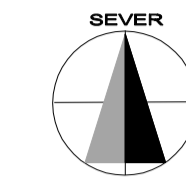


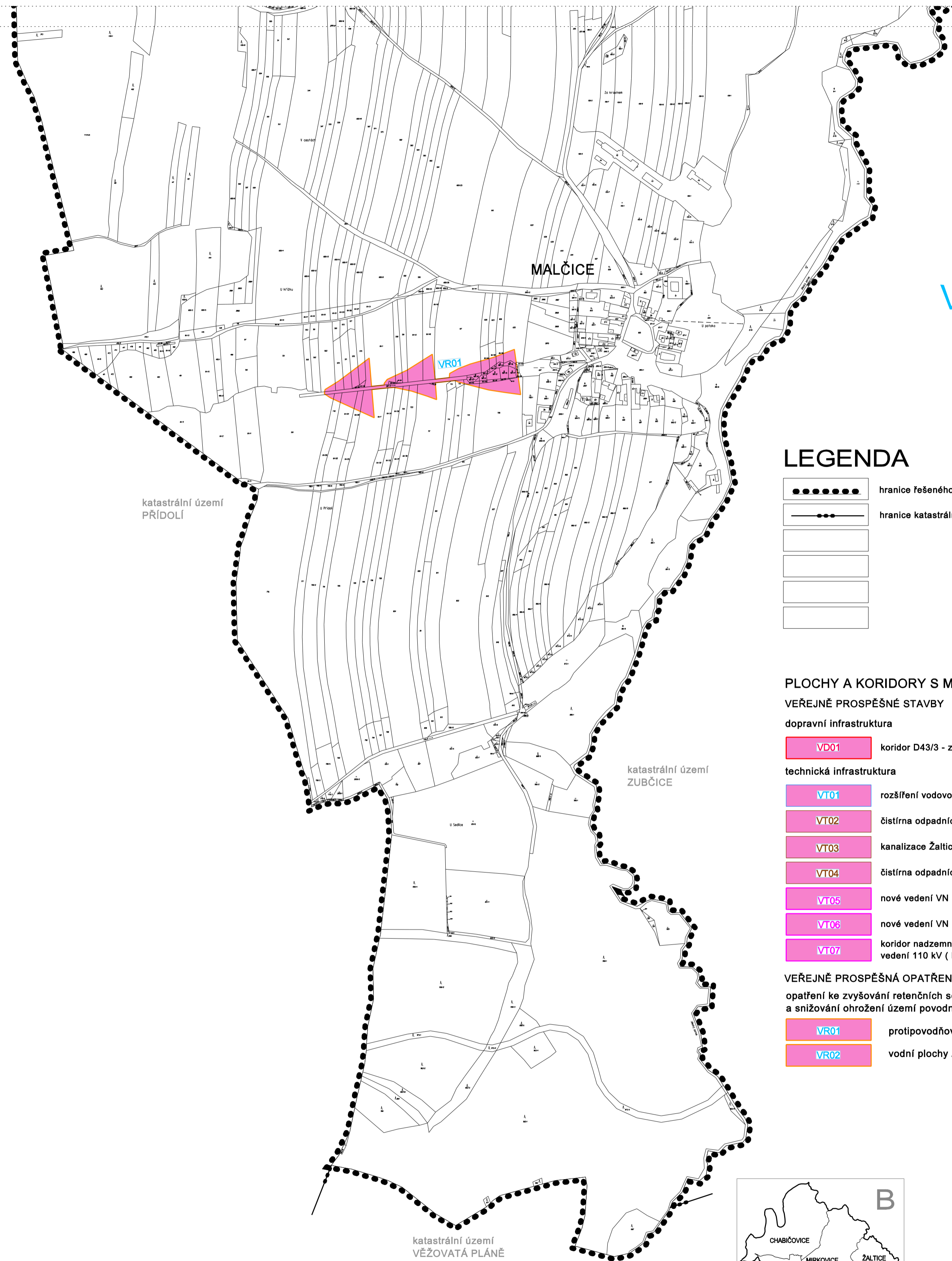
UPRAVENÝ NÁVRH

ÚZEMNÍ PLÁN MIRKOVICE

VÝKRES VEŘEJNĚ PROSPĚŠNÝCH STAVEB, OPATŘENÍ A ASANACÍ



měřítko 1 : 5 000



LEGENDA

	hranice řešeného (správního) území
	hranice katastrálního území

PLOCHY A KORIDORY S MOŽNOSTÍ VYVLASTNĚNÍ

VEŘEJNĚ PROSPĚŠNÉ STAVBY

dopravní infrastruktura

VD01 koridor D43/3 - zlepšení úseku silnice II/157 v lokalitě Pinskrtův Dvůr

technická infrastruktura

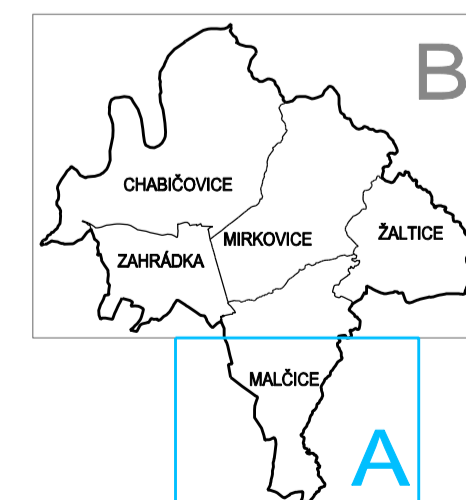
- VT01** rozšíření vodovodní sítě Chabčovice
- VT02** čistírna odpadních vod Chabčovice
- VT03** kanalizace Žaltice
- VT04** čistírna odpadních vod Žaltice
- VT05** nové vedení VN a trafostanice T10 Zahradka
- VT06** nové vedení VN Mirkovice
- VT07** koridor nadzemního elektrického vedení 110 kV (Ee12 - dla ZÚR)

VEŘEJNĚ PROSPĚŠNÁ OPATŘENÍ

opatření ke zvyšování retenčních schopností území a snižování ohrožení území povodněmi

- VR01** protipovodňová opatření Malčice
- VR02** vodní plochy Žaltice

ZÁZNAM O ÚČINNOSTI	
Územní plán Mirkovice	
správní orgán, který ÚP vydal	pořizovatel
Zastupitelstvo obce Mirkovice	Obecní úřad Mirkovice
datum nabytí účinnosti:	oprávněná úřední osoba pořizovatele: Ludmila Borovková



VEDOUČÍ PROJEKTANT:	ING.ARCH. Š. TUKALOVÁ	ZODPOVĚDNÝ PROJEKTANT:	ING.ARCH. Š. TUKALOVÁ	KRESLIL:	ING.ARCH. I.VOTŘELOVÁ
INVESTOR:	OBEC MIRKOVICE	PORÍZOVATEL:		Obecní úřad Mirkovice	
DÁTUM:	září 2013	MĚŘÍTKO:	1 : 5 000	STUPEŇ:	UPRAVENÝ NÁVRH
AKCE:	ÚZEMNÍ PLÁN MIRKOVICE				
OBSAH:	výkres veřejně prospěšných staveb, opatření a asanací			VÝKRES C.:	1.3
				ČÁST:	A