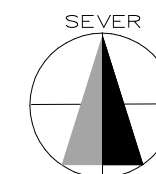
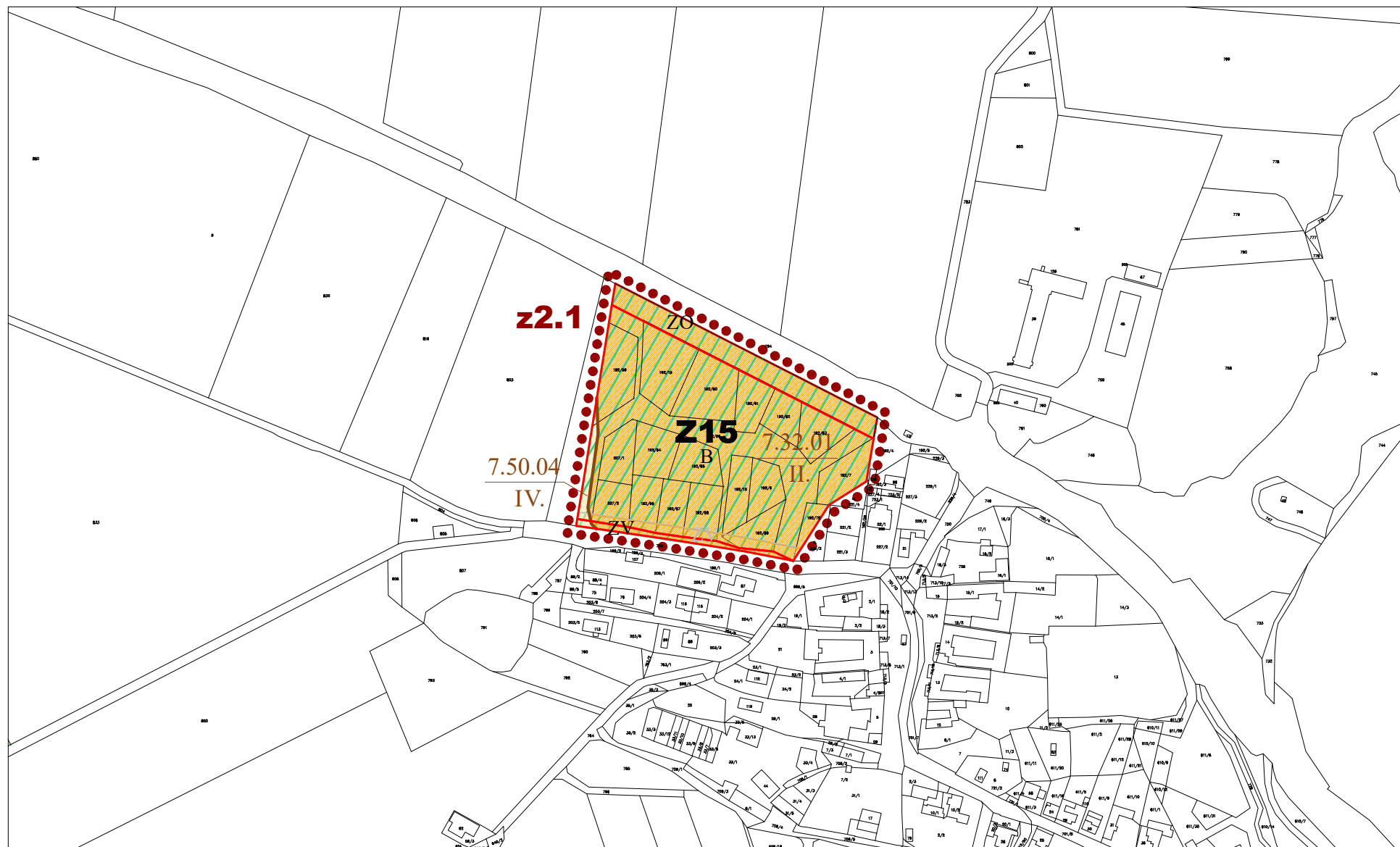


ZMĚNA Č.2 ÚP MIRKOVICE






VÝKRES PŘEDPOKLÁDANÝCH ZÁBORŮ PŮDNÍHO FONDU



měřítko 1 : 5 000



LEGENDA

-  hranice řešeného území změny č.2
- z2.1** označení lokality řešené změnou č.2
-  hranice BPEJ
- 8.75.41** kód BPEJ
- V.** třída ochrany ZPF
- Z15** značení ploch s předpokládaným zábořem půdního fondu
-  plochy, ke kterým již byl vydán souhlas (dle ÚPO včetně změn)
-  zemědělská půda s třídou ochrany II.
-  zemědělská půda s třídou ochrany IV.

plochy změn


- B** BYDLENÍ
nizkopodlažní
- ZO** ZELENĚ
ochranná a izolační
- ZV** VEŘEJNÁ PROSTRANSTVÍ
veřejná zeleň

PLOCHY A PRVKY RUŠENÉ ZMĚNOU Č.2 ÚP MIRKOVICE:

plochy změn

- ZV** VEŘEJNÁ PROSTRANSTVÍ
veřejná zeleň

ZÁZNAM O ÚČINNOSTI		Razítka
Správní orgán, který změnu č.2 ÚP Mirkovice vydal	ZASTUPITELSTVO OBCE MIRKOVICE	
Datum nabytí účinnosti		
Požizovatel:	Obec Mirkovice zastoupená starostou obce Romanem Fučíkem	
Oprávněná úřední osoba pořizovatele:	Ludmila Borovková	

Zakázka	ZMĚNA č.2 ÚP MIRKOVICE		Razítka zpracovatele	
Obsah	VÝKRES PŘEDPOKLÁDANÝCH ZÁBORŮ PŮDNÍHO FONDU			
Měřítko	1 : 5 000			
Datum vyhotovení	DUBEN 2021			
 <small>Žitkova č.12 371 22 Č. Budějovice</small>	Hlavní projektant	Ing. arch. Václav Štěpán		Podpis
	Zodpovědný projektant	Ing. arch. Arnošt Janko		
	Zpracoval	Ing. arch. Arnošt Janko		Číslo výkresu
	IČO / DIČ	10276661 / CZ 430908117		
Telefon	387718439, 387718450		Číslo paré	