

| | |
|--|------------------|
| Obec Mirkovice okres Český Krumlov | Číslo depor. |
| Dužba dne: 24/3/2021 | zpracovatel: |
| Č. j.: 0225/2021 | |
| vypracováno dne: | vypracováno dne: |

Obecní úřad Věžovatá Pláně
Věžovatá Pláně 8, 382 32 Velešín

Čj.: 104/2021 z 23.3.2021
Telefón: 380 321 304
Věžovatá Pláně dne 23. 3. 2021

Dle rozdělovníku

Veřejná vyhláška

I. Oznámení o zahájení řízení o návrhu „Územního plánu Věžovatá Pláně“ a data konání jeho projednání – opakované veřejné projednání

Obecní úřad Věžovatá Pláně jako orgán vykonávající působnost ve věcech územního plánování podle § 6 odst. (2) zákona č. 183/2006 Sb., o územním plánování a stavebním řádu (dále též jen stavební zákon), oznamuje zahájení řízení o vydání „Územního plánu Věžovatá Pláně“ (dále jen územního plánu) podle § 52 stavebního zákona a ve vazbě na § 171 až § 174 zákona č. 500/2004 Sb., o správním řízení, v platném znění (dále jen správní řád).

Opakované veřejné projednání návrhu Územního plánu Věžovatá Pláně se uskuteční dne 10. května 2021 v 10,00 hodin v budově Obecního úřadu Věžovatá Pláně.

Projektant územního plánu Ing. arch. Jiří Rampas, bude mít na projednání odborný výklad řešení návrhu Územního plánu Věžovatá Pláně.

II. Oznámení o vystavení „Územního plánu Věžovatá Pláně“ k veřejnému nahlédnutí


Obecní úřad Věžovatá Pláně oznamuje, že návrh územně plánovací dokumentace – Územního plánu Věžovatá Pláně – bude vystaven po dobu 15 dnů ode dne doručení veřejné vyhlášky (tj. po dobu 30 dnů od jejího vyvěšení na úřední desce), v souladu s ustanovením § 52 odst. (1) stavebního zákona.

Vzhledem k rozsahu návrhu územně plánovací dokumentace není možné jej zveřejnit na úřední desce v tištěné podobě v celém znění (textová a grafická část), a proto v souladu s ustanovením § 172 odst. (2) správního řádu je vystavení zabezpečeno u pořizovatele – do návrhu Územního plánu Věžovatá Pláně je možno nahlédnout na Obecním úřadu Věžovatá Pláně v úřední hodiny, mimo ně po domluvě na tel. 380 321 304.

Do návrhu Územního plánu Věžovatá Pláně lze nahlédnout na webových stránkách Obce Věžovatá Pláně na adrese: www.vezovataplane.cz.

Upozornění k bodu I. a II.:

- Podle § 52 odst. (2) stavebního zákona mohou proti návrhu územního plánu podat námitky pouze vlastníci pozemků a staveb dotčených návrhem řešení, oprávněný investor a zástupce veřejnosti.
- Nejpozději do 7 dnů ode dne veřejného projednání může každý uplatnit své připomínky a dotčené osoby podle § 52 odst. (2) stavebního zákona námitky, ve kterých musí uvést odůvodnění, údaje podle katastru nemovitostí dokladující dotčená práva a vymezit území dotčené námitkou.
- Dotčené orgány a krajský úřad jako nadřízený orgán uplatní ve stejné lhůtě stanoviska k částem řešení, které byly od společného jednání (§50) změněny.
- K později uplatněným stanoviskům, připomínkám a námitkám se nepřihlíží (§ 52 odst. (3) stavebního zákona).
- K později uplatněným stanoviskům, připomínkám a námitkám se nepřihlíží.
- Ke stanoviskům, námitkám a připomínkám ve věcech, o kterých bylo rozhodnuto při vydání zásad územního rozvoje nebo regulačního plánu vydaného krajem, se nepřihlíží.


.....
Lukáš Marek
starosta




Příloha: (pouze na úřední desce umožňující dálkový přístup)
- Návrh Územního plánu Věžovatá Pláně

Vyvěšeno na úřední desce: *24.3.2007*
Sejmuto dne:

Vyvěšeno na úřední desce (umožňující dálkový přístup) dne: *24.3.2007*
Sejmuto dne:

Razítko a podpis orgánu, který potvrzuje vyvěšení a sejmutí z úřední desky:



| | |
|------------------------------|---------------------------------|
| OBEČNÍ ÚŘAD MIRKOVICE | |
| Vyvěšeno na úřed. desce | |
| DNE: | <i>24.3.2007</i> |
| Vyvěšeno na elektr. desce | |
| DNE: | <i>24.3.2007</i> |
| SEJMUTO DNE: | <i>1</i> |
| Podpis: | <i>Pojanovská</i> čj: <i>09</i> |

Rozdělovník: obdrží na dodejku nebo datovými schránkami

Dotčené orgány:

1. Ministerstvo dopravy, odbor dopravní politiky, mezinárodních vztahů a ŽP , nábreží Ludvíka Svobody 12, 110 15 Praha 1
2. Ministerstvo průmyslu a obchodu, sekce nerostných surovin, energetiky a hutnictví, Na Františku 32, 110 15 Praha 1
3. Ministerstvo vnitra, Nad štolou 3 170 34 Praha 7
4. Ministerstvo životního prostředí - odbor výkonu státní správy II, Mánesova 3, 370 01 Č.Budějovice
5. Krajský úřad - Jihočeský kraj, U Zimního stadionu 1952/2, 370 76 České Budějovice
 - odbor životního prostředí, zemědělství a lesnictví
 - odbor kultury a památkové péče
 - odbor dopravy a silničního hospodářství
 - odbor regionálního rozvoje, územního plánování, staveb.řádu a investic
6. Krajská hygienická stanice Jihočeského kraje, Na Sadech 25, 370 71 České Budějovice
7. Krajská veterinární správa pro Jihočeský kraj, Severní 2303/9, 370 10 České Budějovice
8. Státní energetická inspekce, územní inspektorát., Lipenská 17, 370 01 České Budějovice
9. Hasičský záchranný sbor Jihočeského kraje, Hasičská 125, Domoradice 3, 381 01 Český Krumlov
10. Státní úřad pro jadernou bezpečnost, Senovážné nám. 9, 110 00 Praha 1
11. Sekce nakládání s majetkem, odbor ochrany územních zájmů a státního odborného dozoru, oddělení ochrany územních zájmů Morava, Žižkova 37, 370 04 České Budějovice
12. Pozemkový úřad Český Krumlov, Plešivec 287, 381 01 Č.Krumlov
13. Obvodní báňský úřad pro území krajů Plzeňského a Jihočeského, Hřímalého 11, 301 00 Plzeň
14. Krajské ředitelství policie Jihočeského kraje, Lannova tř. 193/26, 370 01 České Budějovice 6
15. Městský úřad Český Krumlov, odbor dopravy a silničního hospodářství, Kaplická 439, 381 01 Č.Krumlov
16. Městský úřad Český Krumlov, oddělení památkové péče, Kaplická 439, 381 01 Český Krumlov
17. Městský úřad Český Krumlov, odbor životního prostředí a zemědělství, Kaplická 438, 380 01 Český Krumlov

Sousední obce:

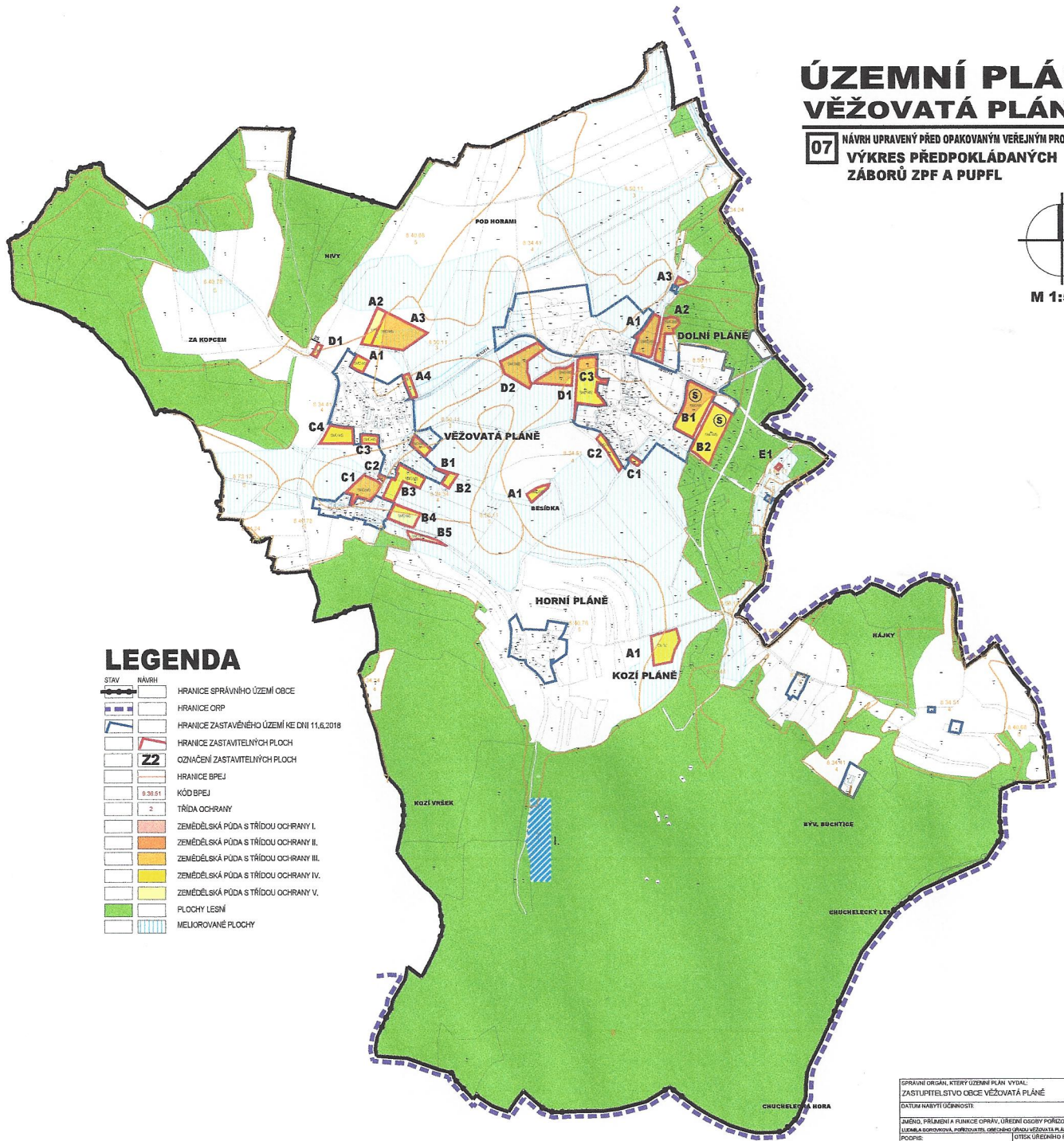
- Obec Zubčice
- Obec Mirkovice
- Obec Přídolí
- Obec Rožmitál na Šumavě
- Obec Střítež
- Obec Netřebice

Projektant:

SP Studio, s.r.o., architektonická kancelář, Budějovická 58, 381 01 Český Krumlov

ÚZEMNÍ PLÁN VĚŽOVATÁ PLÁNĚ

07 NÁVRH UPRAVENÝ PŘED OPAKOVANÝM VEŘEJNÝM PROJEDNÁNÍM
VÝKRES PŘEDPOKLÁDANÝCH
ZÁBORŮ ZPF A PUPFL



LEGENDA

| | | |
|------|-----------|--|
| STAV | NÁVRH | HRANICE SPRÁVNÍHO ÚZEMÍ OBCE |
| | | HRANICE ORP |
| | | HRANICE ZASTAVĚNÉHO ÚZEMÍ KE DNI 11.6.2018 |
| | | HRANICE ZASTAVITELNÝCH PLOCH |
| | Z2 | OZNAČENÍ ZASTAVITELNÝCH PLOCH |
| | | HRANICE BPEJ |
| | 9.38.01 | KÓD BPEJ |
| | 2 | TRÍDA OCHRANY |
| | | ZEMĚDĚLSKÁ PŮDA S TRÍDOU OCHRANY I. |
| | | ZEMĚDĚLSKÁ PŮDA S TRÍDOU OCHRANY II. |
| | | ZEMĚDĚLSKÁ PŮDA S TRÍDOU OCHRANY III. |
| | | ZEMĚDĚLSKÁ PŮDA S TRÍDOU OCHRANY IV. |
| | | ZEMĚDĚLSKÁ PŮDA S TRÍDOU OCHRANY V. |
| | | FLOCHY LESNÍ |
| | | MELIOROVANÉ PLOCHY |

| | |
|---|-------------------------|
| SPRÁVNÍ ORGÁN, KTERÝ ÚZEMNÍ PLÁN VYDAL: ZASTUPITELSTVO OBCE VĚŽOVATÁ PLÁNĚ | |
| DATUM NABÝTÍ ÚČINNOSTI: | |
| JMÉNO, PRÁVNĚNÍ A FUNKCE OPRAV, ÚŘEDNÍ OSOBY POKRÝVATELE: LEKLA SOKOROVÁ, POŘIZOVATEL OMEZENÍ ÚPRAV VĚŽOVATÁ PLÁNĚ | |
| PODPIS: | STISK ÚŘEDNÍHO KAZDÍKA: |

SP Studio, s.r.o.,
architektonická kancelář, Budějovická 58, Č. Krumlov
tel.: 370 711315, e-mail: rampas@spstudio.cz

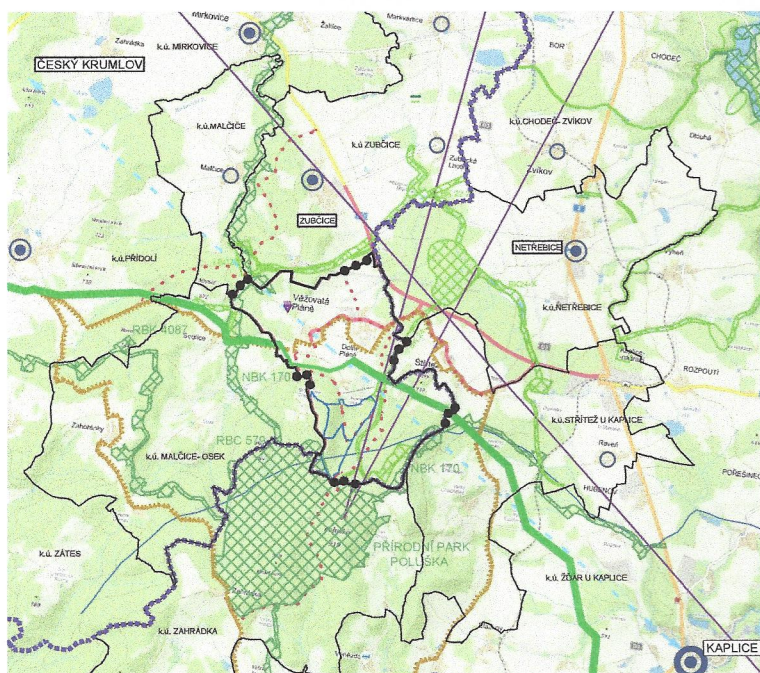
č.v. 07



| | |
|---|---------------------------------------|
| PROJEKTANT: ING. ARCH. JIŘÍ RAMPAS ČA 4858/1 | PROJEKTOVATEL: OBEC VĚŽOVATÁ PLÁNĚ |
| AUTOR: ING. ARCH. JIŘÍ RAMPAS | OBEC VĚŽOVATÁ PLÁNĚ |
| VYPRACOVATEL: JESŤKA TRONČIČKOVÁ KRISTINA BOUŠKOVÁ | OBECNÍ ÚŘAD VĚŽOVATÁ PLÁNĚ |
| SP STUDIO, s.r.o. ARCHITEKTONICKÁ KANCELÁŘ MĚŠTĚ JIHOVÁ 1A, 38201 KŘUMLOV TEL.: 370 711315, e-mail: rampas@spstudio.cz | OBECNÍ ÚŘAD VĚŽOVATÁ PLÁNĚ |
| ÚZEMNÍ PLÁN VĚŽOVATÁ PLÁNĚ | OBECNÍ ÚŘAD VĚŽOVATÁ PLÁNĚ |
| NÁVRH UPRAVENÝ PŘED OPAKOVANÝM VEŘEJNÝM PROJEDNÁNÍM | OBECNÍ ÚŘAD VĚŽOVATÁ PLÁNĚ |
| VÝKRES | OBECNÍ ÚŘAD VĚŽOVATÁ PLÁNĚ |
| VÝKRES PŘEDPOKLÁDANÝCH ZÁBORŮ ZPF A PUPFL | OBECNÍ ÚŘAD VĚŽOVATÁ PLÁNĚ |
| 1:2000 | OBECNÍ ÚŘAD VĚŽOVATÁ PLÁNĚ |

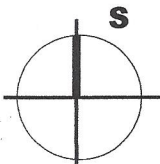
ÚZEMNÍ PLÁN VĚŽOVATÁ PLÁNĚ

06 NÁVRH UPRAVENÝ PŘED OPAKOVANÝM VEŘEJNÝM PROJEDNÁNÍM ŠIRŠÍ VZTAHY



LEGENDA

| STAV | NÁVRH | |
|------|-------|--|
| | | HRANICE ŘEŠENÉHO ÚZEMÍ - SPRÁVNÍ ÚZEMÍ OBCE |
| | | HRANICE ORP |
| | | SOUSEDNÍ OBCE |
| | | HRANICE KATASTRŮ |
| | | OBEC S ROZŠÍŘENOU PŮSOBNOSTÍ |
| | | STŘEDISKO OSÍDLENÍ MÍSTNÍHO VÝZNAMU |
| | | STŘEDISKO OSÍDLENÍ OSTATNÍ |
| | | VAZBY K OBCÍM S VYŠŠÍ KATEGORIÍ VYBAVENOSTI |
| | | TRASY SILNIČNÍ DOPRAVY KOMUNIKACE II.-III. TŘÍDY |
| | | CYKLOTRASA |
| | | OP VODNÍHO ZDROJE NEBO VODOHOS. ZÁŘÍZENÍ |
| | | RR TRASY |
| | | STARÉ DŮLNÍ DÍLO |
| | | HRANICE PŘÍRODNÍHO PARKU POLUŠKA |
| | | SEGMENTY NADREGIONÁLNÍHO A REGIONÁLNÍHO ÚSES |
| | | SEGMENTY LOKÁLNÍHO ÚSES |
| | | ELEKTRICKÉ NADZEMNÍ VEDENÍ VN - Ee3 |



M 1:50000

| | |
|--|--------------------------|
| SPRÁVNÍ ORGÁN, KTERÝ ÚZEMNÍ PLÁN VYDAL: ZASTUPITELSTVO OBCE VĚŽOVATÁ PLÁNĚ | |
| DATUM NABYTÍ ÚČINNOSTI: | |
| JMÉNO, PŘÍJMENÍ A FUNKCE OPRAV. ÚŘEDNÍ OSOBY POŘIZOVATELE: LUDMILA BOROVKOVÁ, POŘIZOVATEL OBECNÍHO ÚŘADU VĚŽOVATÁ PLÁNĚ | |
| PODPIS: | OTISK ÚŘEDNÍHO RAZÍTKA : |
| | |

č.v. 06



SP STUDIO, s.r.o.
ARCHITEKTONICKÁ KANCELÁŘ
BUDĚJOVICKÁ 58, ČESKÝ KRUMLOV
TEL.: 380711315, FAX: 380712671

SP Studio, s.r.o.,

architektonická kancelář, Budějovická 58, Č. Krumlov
tel.: 380711315, e-mail: rampas@spstudio.cz

| | |
|--|---|
| PROJEKTANT ING. ARCH. JIŘÍ RAMPAS ČKA 02503 | |
| AUTOR ING. ARCH. JIŘÍ RAMPAS | |
| VYPRACOVAL ZDENKA KOHOUTOVÁ KRISTÝNA BOUŠKOVÁ | |
| OBJEDNATEL OBEC VĚŽOVATÁ PLÁNĚ | POŘIZOVATEL OBECNÍ ÚŘAD VĚŽOVATÁ PLÁNĚ |
| AKCE ÚZEMNÍ PLÁN VĚŽOVATÁ PLÁNĚ NÁVRH UPRAVENÝ PŘED OPAKOVANÝM VEŘEJNÝM PROJEDNÁNÍM | STUPEŇ ÚPD |
| VÝKRES ŠIRŠÍ VZTAHY | DATUM 09/2020 |
| | Č. ZAKÁZKY SP 2018/12 |
| | MĚŘÍTKO 1:50000 |
| | Č. VÝKRESU 06 |

ÚZEMNÍ PLÁN VĚŽOVATÁ PLÁNĚ

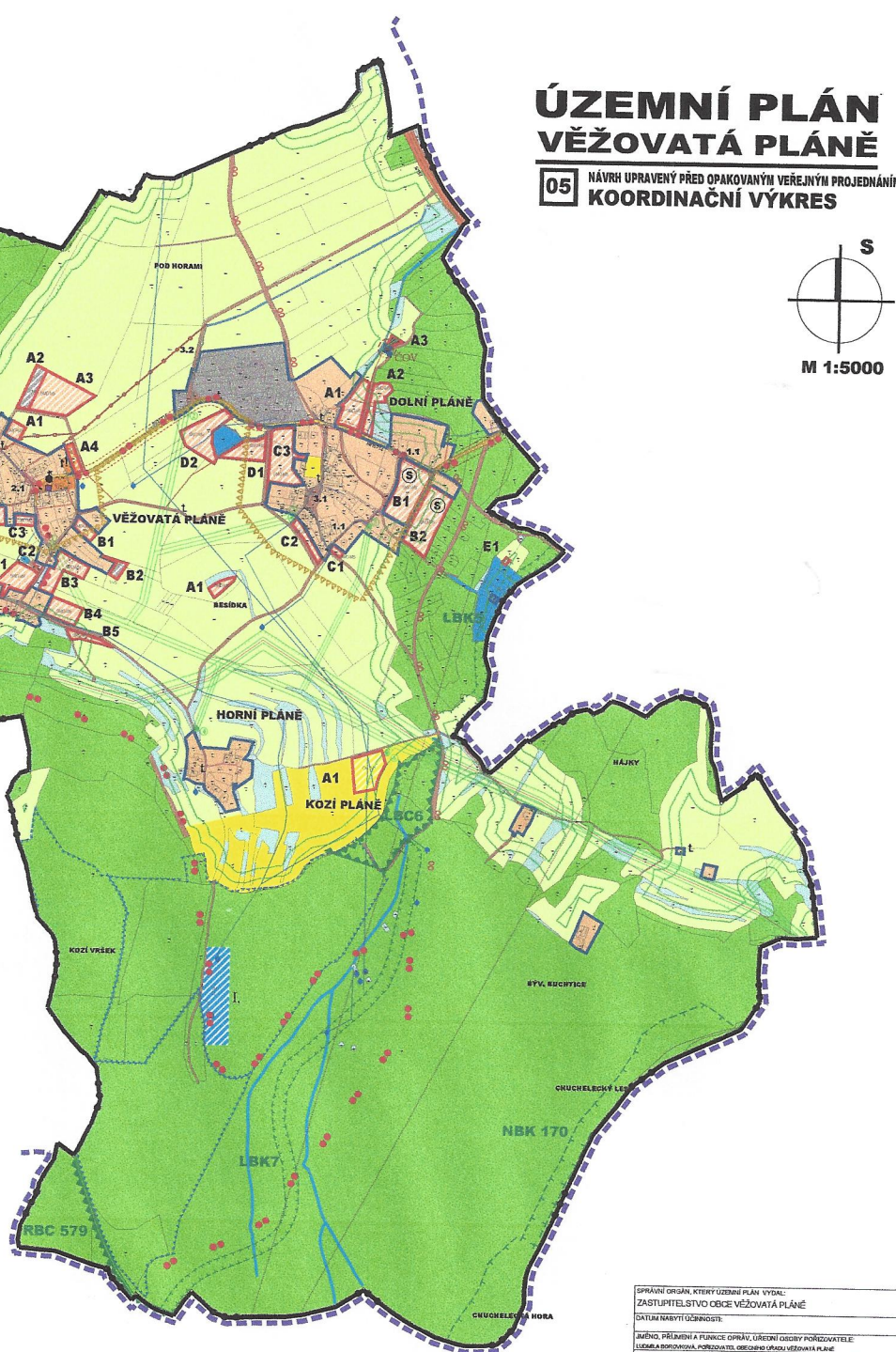
05 NÁVRH UPRAVENÝ PŘED OPAKOVANÝM VEŘEJNÝM PROJEDNÁNÍM
KOORDINAČNÍ VÝKRES



LEGENDA

| STAV | NÁVRH | OPIS |
|------|-------|---|
| | | HRANICE SPRÁVNÍHO ÚZEMÍ OBCE |
| | | HRANICE ORP |
| | | HRANICE ZASTAVĚNÉHO ÚZEMÍ KE DNI 11.6.2018 |
| | | HRANICE ZASTAVITELNÝCH PLOCH |
| | | OZNAČENÍ ZASTAVITELNÝCH PLOCH |
| | | PROVĚŘENÍ VYUŽITÍ PLOCH ÚZEMNÍ STUDIÍ |
| | | FLOCHY REKREACE - ZAHRADY, ÚZEMÍ PRO RODINNOU REKREACI |
| | | FLOCHY OBČANSKÉHO VYBAVENÍ |
| | | FLOCHY OBČANSKÉHO VYBAVENÍ - TĚLOVÝCHOVA A SPORT |
| | | FLOCHY VEŘEJNÝCH PROSTRANSTVÍ |
| | | FLOCHY SMÍŠENÉ OBYTNÉ - ÚZEMÍ MALÝCH SÍDEL |
| | | FLOCHY DOPRAVNÍ INFRASTRUKTURY - SILNIČNÍ DOPRAVA - SILNICE II. TŘÍDY VČ. OP |
| | | FLOCHY DOPRAVNÍ INFRASTRUKTURY - SILNIČNÍ DOPRAVA - SILNICE III. TŘÍDY VČ. OP |
| | | CYKLOTRASA |
| | | FLOCHY TECHNICKÉ INFRASTRUKTURY |
| | | FLOCHY VÝROBY A SKLADOVÁNÍ |
| | | FLOCHY VODNÍ A VODOHOSPODÁRSKÉ |
| | | FLOCHY ZEMĚDĚLSKÉ |
| | | FLOCHY LESNÍ |
| | | FLOCHY SMÍŠENÉ NEZASTAVĚNÉHO ÚZEMÍ |
| | | VODNÍ ZDROJ VČ. OP ILSTUPNĚ |
| | | VODOVOD |
| | | ČIŠTĚRNA ODPADNÍCH VOD VČ. OP |
| | | KANALIZACE |
| | | VEDENÍ VN 110kV, PŘÍDOLŮ - KAPLICE (E6s) VČ. OP |
| | | KORIDOR EL. NADZEMNÍHO VEDENÍ VN VČ. OP |
| | | TRAFOSTANICE VN / NN VČ. OP |
| | | EL. PODZEMNÍ VEDENÍ VN VČ. OP |
| | | SOĚLOVACÍ KABELY (OP 1,5M OD OSY) |
| | | RR TRASY |
| | | PÁSMO 25m/50m OD OKRAJE LEŠA |
| | | HRANICE PŘÍRODNÍHO PARKU POLUŠKA |
| | | NADREGIONÁLNÍ KORIDOR |
| | | REGIONÁLNÍ BIOCENTRUM |
| | | LOKÁLNÍ BIOCENTRUM |
| | | LOKÁLNÍ BIOKORIDOR |
| | | STARÉ DŮLNÍ DÍLO |
| | | NEMOVITÁ KULTURNÍ PAMÁTKA |
| | | HÁBITOV |
| | | KŘÍŽ / BOŽÍ MUKA / KOSTEL |
| | | PROTIPOVOĐOVÁ OPATŘENÍ |

POZN: CELÉ ÚZEMÍ SE NACHÁZÍ:
- V OP RADČICKÁ, PROSTŘEDKU RTH TRĚBOTOVICE ČRAM
- V ZÁJMĚVÉM ÚZEMÍ MINISTERSTVA OBRANY ČR



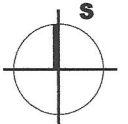
| | |
|---|-------------------------|
| SPRÁVNÍ ORGÁN, KTERÝ ÚZEMNÍ PLÁN VYDAL: | |
| ZASTUPITELSTVO OBCE VĚŽOVATÁ PLÁNĚ | |
| DATUM NABYTÍ ÚČINNOSTI: | |
| Jméno, příjmení a funkce orgánu územní studie pořizovatele: | |
| LUDMILA BOROŠOVÁ, POŘIZOVATEL ÚZEMNÍHO ÚPLŇOVACÍHO PLÁNE | |
| PODPIS: | OTISK ÚŘEDNÍHO RAZÍTKA: |

SP Studio, s.r.o.,
architektonická kancelář, Budejovická 58, Č. Krumlov
tel.: 370 711315, e-mail: rampas@spstudio.cz

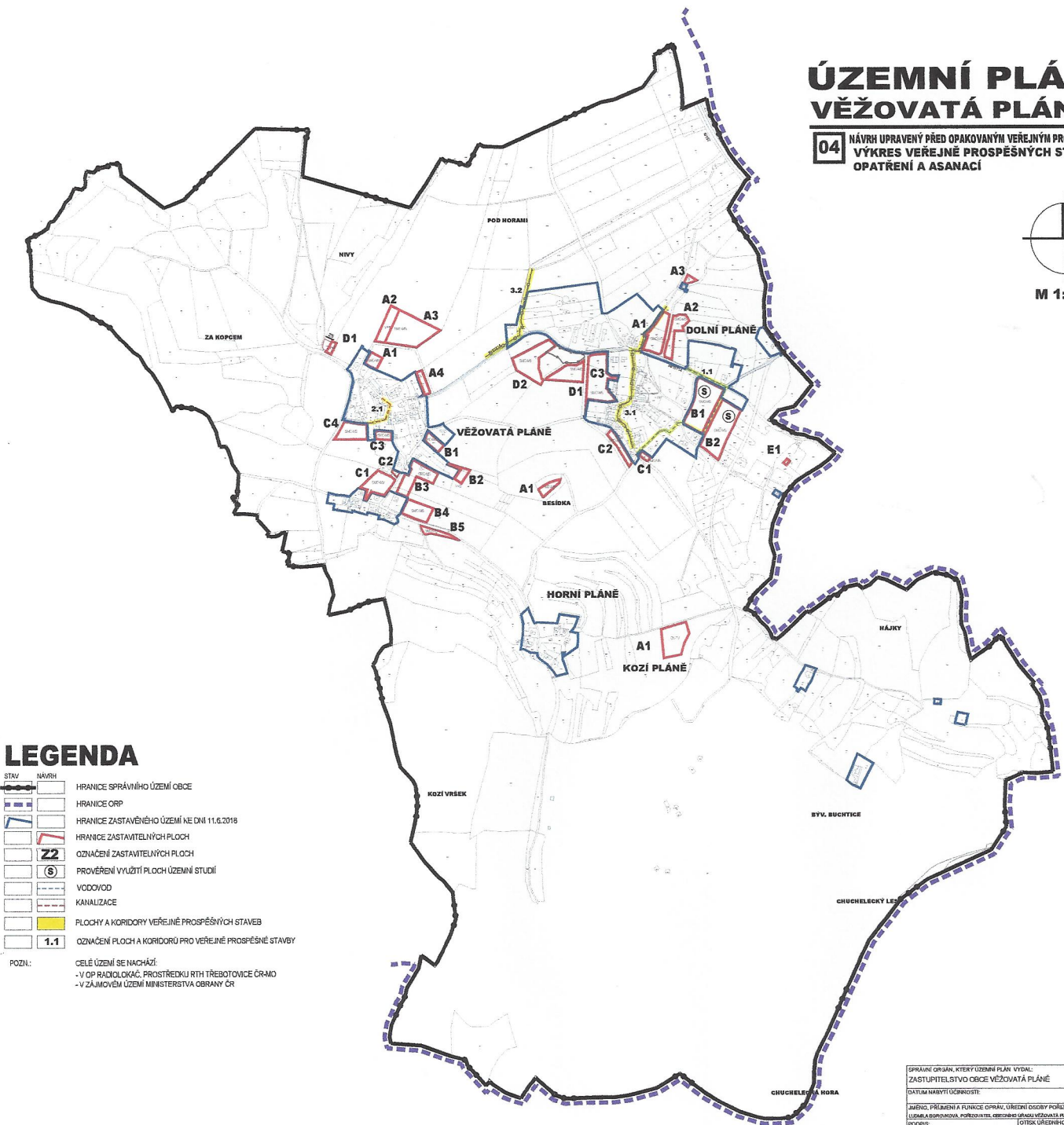
| | |
|---|---|
| č.v. 05 | 05 |
| | |
| PROJEKTANT ING. ARCH. JIŘÍ RAMPAS | STUPNĚ 1. ÚP |
| ČÍSLO 116 | SP |
| AUTOR ING. ARCH. JIŘÍ RAMPAS | PROJEKTANT ING. ARCH. JIŘÍ RAMPAS |
| VYPRACOVATEL JUD. MGR. KOHOŮTOVÁ | PROJEKTANT ING. ARCH. JIŘÍ RAMPAS |
| KONTAKT KRYSTYNA BOŠOVÁ | PROJEKTANT ING. ARCH. JIŘÍ RAMPAS |
| OBJEDNATEL OBCE VĚŽOVATÁ PLÁNĚ | PROJEKTANT ING. ARCH. JIŘÍ RAMPAS |
| OBEC VĚŽOVATÁ PLÁNĚ | PROJEKTANT ING. ARCH. JIŘÍ RAMPAS |
| SP STUDIO, s.r.o. ARCHITEKTONICKÁ KANCELÁŘ BUDĚJOVICKÁ 58, OBECNÍ MĚSTAN TEL. 370 711315, E-MAIL: RAMPAS@SPSTUDIO.CZ | ÚZEMNÍ PLÁN VĚŽOVATÁ PLÁNĚ DATUM 11.6.2018 VÝKRES KOORDINAČNÍ VÝKRES MĚŘITVA 1:5000 |

ÚZEMNÍ PLÁN VĚŽOVATÁ PLÁNĚ

04 NÁVRH UPRAVENÝ PŘED OPAKOVANÝM VEŘEJNÝM PROJEDNÁNÍM
VÝKRES VEŘEJNĚ PROSPĚŠNÝCH STAVEB,
OPATŘENÍ A ASANACÍ



M 1:5000



LEGENDA

| | | |
|--|-------|--|
| | STAV | HRANICE SPRÁVNÍHO ÚZEMÍ OBCE |
| | NAVŘH | HRANICE ORP |
| | | HRANICE ZASTAVĚNÉHO ÚZEMÍ KE DNI 11.6.2018 |
| | | HRANICE ZASTAVITELNÝCH PLOCH |
| | | OZNAČENÍ ZASTAVITELNÝCH PLOCH |
| | | PROVĚŘENÍ VYUŽITÍ PLOCH ÚZEMNÍ STUDII |
| | | VODOVOD |
| | | KANALIZACE |
| | | PLOCHY A KORIDORY VEŘEJNĚ PROSPĚŠNÝCH STAVEB |
| | | OZNAČENÍ PLOCH A KORIDORŮ PRO VEŘEJNĚ PROSPĚŠNÉ STAVBY |

POZN: CELÉ ÚZEMÍ SE NACHÁZÍ:
- V OP. RADIOLOKAČ, PROSTŘEDKU RTH TŘEBOTOVICE ČR-MD
- V ZÁJMOVÉM ÚZEMÍ MINISTERSTVA OBRANY ČR

| | |
|--|-------------------------|
| SPRAVNÍ OŘADNÍK, KTERÝ ÚZEMNÍ PLÁN VYDAL: | |
| ZASTUPITELSTVO OBCE VĚŽOVATÁ PLÁNĚ | |
| DATUM NABÝTÍ ÚČINNOSTI: | |
| JMÉNO, PŘÍJMENO A FUNKCE OPRÁVNĚNÉ OSOBY POŘADOVATELE: | |
| LUDMILA BODUROVÁ, POŘADOVATEL OBCI VĚŽOVATÁ PLÁNĚ | |
| PODPIS: | OTISK ÚŘEĐNÍHO RAJZTKA: |

SP Studio, s.r.o.,
architektonická kancelář, Budějovická 58, Č. Krumlov
tel.: 370 711315, e-mail: rampas@spstudio.cz

č.v. 04

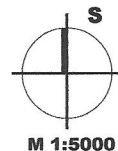


SP STUDIO, s.r.o.
ARCHITEKTONICKÁ KANCELÁŘ
BUDĚJOVICKÁ 58, Č. KRUMLOV
TEL.: 370 711315, E-MAIL: RAMPAS@SPSTUDIO.CZ

| | |
|--|--|
| PROJEKTANT: ING. ARCH. JIŘÍ RAMPAS ČKA1251 | POŘADOVATEL: OBEC VĚŽOVATÁ PLÁNĚ |
| AUTOR: ING. ARCH. JIŘÍ RAMPAS | POŘADOVATEL: OBECNÍ ÚŘAD VĚŽOVATÁ PLÁNĚ |
| VYPRACOVÁVATEL: JUD. MGR. KRYŠTOFKA KRISTYNA BOUŠKOVÁ | AKCE: ÚZEMNÍ PLÁN VĚŽOVATÁ PLÁNĚ |
| STADIUM: NÁVRH UPRAVENÝ PŘED OPRAVOVÁNÍM VEŘEJNĚ PROSPĚŠNÝCH STAVEB, OPATŘENÍ A ASANACÍ | STADIUM: ÚP |
| Č. ZÁKAZY: 02-2018-01 | STADIUM: ÚP |
| Č. VÝKRESU: 1:5000 | STADIUM: ÚP |

ÚZEMNÍ PLÁN VĚŽOVATÁ PLÁNĚ

03 NÁVRH UPRAVENÝ PŘED OPAKOVANÝM VEŘEJNÝM PROJEDNÁNÍM
KONCEPCE VEŘEJNÉ
INFRASTRUKTURY



LEGENDA

| STAV | NÁVRH | OPIS |
|----------|----------|--|
| [Symbol] | [Symbol] | HRANICE SPRÁVNÍHO ÚZEMÍ OBCE |
| [Symbol] | [Symbol] | HRANICE ORP |
| [Symbol] | [Symbol] | HRANICE ZASTAVĚNÉHO ÚZEMÍ KE DNI 11.8.2018 |
| [Symbol] | [Symbol] | HRANICE ZASTAVITELNÝCH PLOCH |
| [Symbol] | [Symbol] | OZNAČENÍ ZASTAVITELNÝCH PLOCH |
| [Symbol] | [Symbol] | PLOCHY VEŘEJNÝCH PROSTRANSTVÍ |
| [Symbol] | [Symbol] | PLOCHY DOPRAVNÍ INFRASTRUKTURY - SILNIČNÍ DOPRAVA - SILNICE ILTŘÍDY VČ. OP |
| [Symbol] | [Symbol] | PLOCHY DOPRAVNÍ INFRASTRUKTURY - SILNIČNÍ DOPRAVA - SILNICE ILTŘÍDY VČ. OP |
| [Symbol] | [Symbol] | PLOCHY TECHNICKÉ INFRASTRUKTURY |
| [Symbol] | [Symbol] | PLOCHY VODNÍ A VODOHOSPODÁŘSKÉ |
| [Symbol] | [Symbol] | VODNÍ ZDROJ VČ. OP ILSTUPNÉ |
| [Symbol] | [Symbol] | VODOVOD |
| [Symbol] | [Symbol] | ČIŠTÍRNA ODPADNÍCH VOD VČ. OP |
| [Symbol] | [Symbol] | KANALIZACE |
| [Symbol] | [Symbol] | VEDENÍ VVN 110kV, PŘÍDOLÍ - KAPLICE (Ee3) VČ. OP |
| [Symbol] | [Symbol] | EL. NADZEMNÍ VEDENÍ VN VČ. OP |
| [Symbol] | [Symbol] | TRAFOSTANICE VN / NN VČ. OP |
| [Symbol] | [Symbol] | EL. PODZEMNÍ VEDENÍ VN VČ. OP |
| [Symbol] | [Symbol] | SĐĚLOVACÍ KABELY (OP 1,5M OD OSY) |
| [Symbol] | [Symbol] | RR TRASY |
| [Symbol] | [Symbol] | PROTIPOVODŇOVÁ OPATŘENÍ |
| [Symbol] | [Symbol] | OZNAČENÍ VEŘEJNĚ PROSPĚŠNÝCH STAVĚ |
| [Symbol] | [Symbol] | POZN: CELÉ ÚZEMÍ SE NACHÁZÍ: - V OP RADIOLOKAČ. PROSTŘEDKU RTH TŘEBOTOVICE ČR-MO - V ZÁJMOVĚM ÚZEMÍ MINISTERSTVA OBRANY ČR |

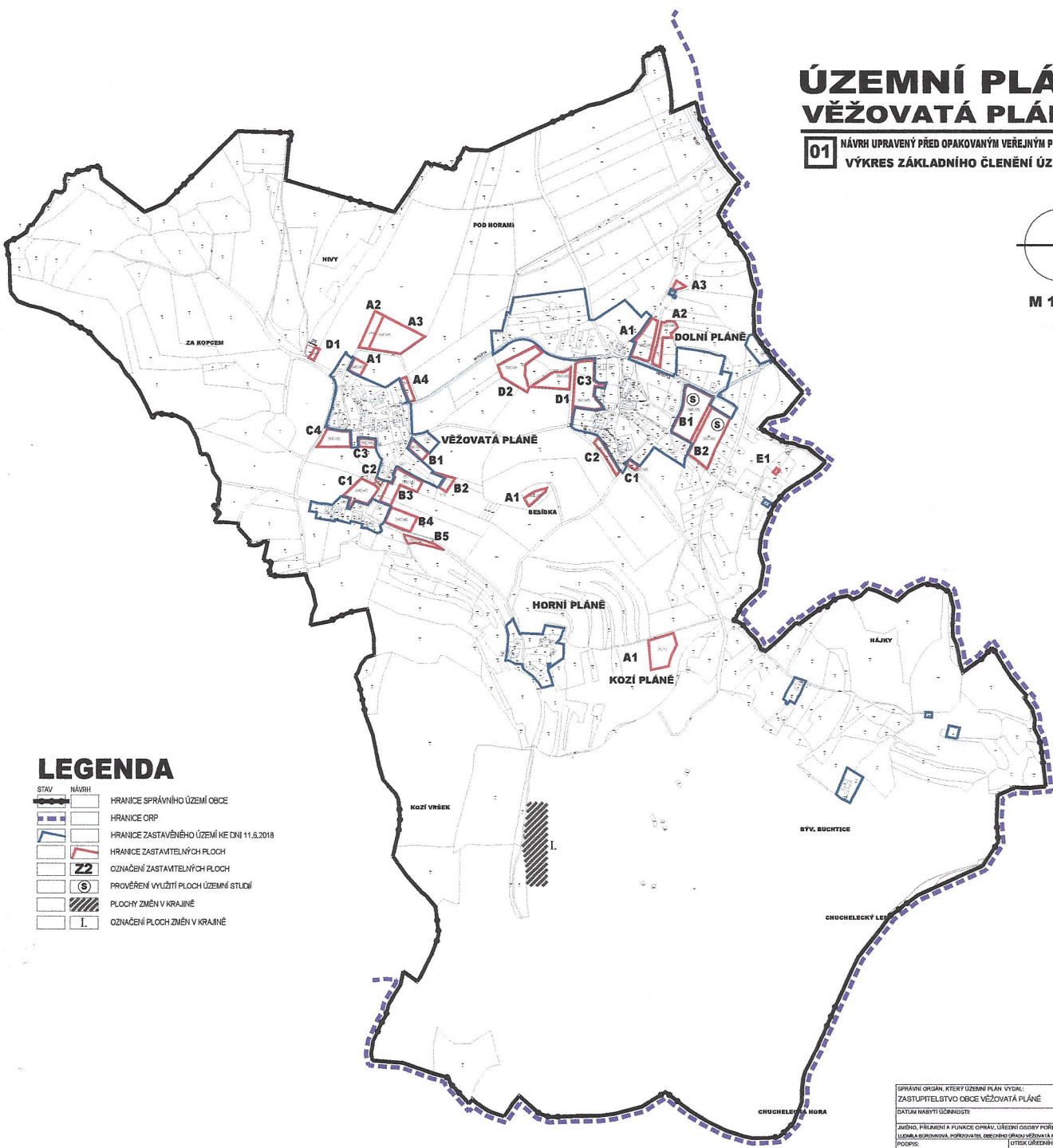
| | |
|---|-------------------------|
| SPRÁVNÍ ORGÁN, KTERÝ ÚZEMNÍ PLÁN VYDAL: | |
| ZASTUPITELSTVO OBCE VĚŽOVATÁ PLÁNĚ | |
| DATUM NABÝTÍ ÚČINNOSTI: | |
| MÍSTO, PŘÍJMENA A FUNKCE OPRAV. ÚŘEDNÍ OSOBY POKRÝVAJÍCÍ: | |
| UMÍSTĚNÍ OBOROVANÉ POKRÝVAJÍCÍ ÚZEMNÍ PLÁNĚ | OPIS: |
| | OTISK ÚŘEDNÍHO KRAJČKA: |

SP Studio, s.r.o.,
architektonická kancelář, Budějovická 58, Č. Krumlov
tel.: 370 711315, e-mail: rampas@spstudio.cz

| | | | |
|---|---|--|------------------------------------|
| č.v. 03 | PROJEKTANT ING. ARCH. BŘI RAMPAS DĚJVNÍ AUTOR | PROJEKTOVATEL ING. ARCH. BŘI RAMPAS | STUPEŇ OPR |
| | VYPRACOVANÉ ZEMNÍ ÚZEMNÍ PLÁN KONCEPCE VEŘEJNÉ INFRASTRUKTURY | POKRYVATEL OBEC VĚŽOVATÁ PLÁNĚ | OPIS ÚZEMNÍ PLÁN VĚŽOVATÁ PLÁNĚ |
| SP STUDIO, s.r.o. ARCHITEKTONICKÁ KANCELÁŘ BUDĚJOVICKÁ 58, ČESKÝ KRUMLOV TEL. 370 711 315, WWW.SPSTUDIO.CZ | UDĚLOVATEL MĚŘITVO 1:5000 | Č. ZNAČKY C. VÝKRESU | 03 |

ÚZEMNÍ PLÁN VĚŽOVATÁ PLÁNĚ

01 NÁVRH UPRAVENÝ PŘED OPAKOVANÝM VEŘEJNÝM PROJEDNÁNÍM
VÝKRES ZÁKLADNÍHO ČLENĚNÍ ÚZEMÍ



LEGENDA

| STAV | NÁVRH | HRANICE SPRÁVNÍHO ÚZEMÍ OBCE |
|------|-------|--|
| | | HRANICE ORP |
| | | HRANICE ZASTAVĚNÉHO ÚZEMÍ KE DNI 11.8.2018 |
| | | HRANICE ZASTAVĚNÝCH PLOCH |
| | | OZNAČENÍ ZASTAVĚNÝCH PLOCH |
| | | PROVĚŘENÍ VYUŽITÍ PLOCH ÚZEMNÍ STUDIÍ |
| | | PLOCHY ZMĚN V KRAJINĚ |
| | | OZNAČENÍ PLOCH ZMĚN V KRAJINĚ |

| | |
|--|-------------------------|
| SPRAVNÍ ORGÁN, KTERÝ ÚZEMNÍ PLÁN VYDAL: | |
| ZASTUPITELSTVO OBCE VĚŽOVATÁ PLÁNĚ | |
| DATUM NABYTÍ ÚČINNOSTI: | |
| JMÉNO, PŘÍJMĚNÍ A FUNKCE OPRAV. ÚŘEDNÍ OSOBY POŘIZOVATELE: | |
| LUDEKA BUDŮSKOVÁ, PŘÍZVĚKATEL OBECNÍ PRÁVOUŠTVOVÁ M. A. J. | |
| PODPIS: | OTISK ÚŘEČNÍHO RAZÍTKA: |

SP Studio, s.r.o.,
architektonická kancelář, Budějovická 58, Č. Krumlov
tel.: 370 711315, e-mail: rampas@spstudio.cz

Č.V. 01



SP STUDIO, S. R. O.
ARCHITEKTONICKÁ KANCELÁŘ
BUDĚJOVICKÁ 58, Č. KRUMLOV
TEL. 370 711 315, E-MAIL: RAMPAS@SPSTUDIO.CZ

| | |
|--|---|
| PROJEKTANT ING. ARCH. JIŘÍ RAMPAS DĚLAŘI | POŘIZOVATEL OBECNÍ ÚŘÁD VĚŽOVATÁ PLÁNĚ |
| ALTERN. ING. ARCH. JIŘÍ RAMPAS | OTUPEK SPK |
| VYPRACOVATEL JUD. MGR. BOHUSLAV JANŠA JUD. MGR. BOHUSLAV JANŠA | OPRAV. SPK |
| ORIGINÁLNÍ OBEC VĚŽOVATÁ PLÁNĚ | Č. ZAKAZKY SP 2018/02 |
| ÚZEMNÍ PLÁN VĚŽOVATÁ PLÁNĚ | Č. VÝPISU 1:5000 |
| NÁVRH UPRAVENÝ PŘED OPAKOVANÝM VEŘEJNÝM PROJEDNÁNÍM | |
| VÝKRES ZÁKLADNÍHO ČLENĚNÍ ÚZEMÍ | |