

# O Z N Á M E N Í

**z v e ř e j ň u j e**

ve smyslu ust. § 39 zákona č. 128/2000 Sb. o obcích v platném znění

***záměr prodat nemovitý majetek obce :***


***KN p.č. 192/70 – výměra 348 m<sup>2</sup> v k.ú. Mirkovice ( viz.mapa)  
- zasít'ovaný pozemek***

***Cena je stanovena ve výši 850 ,- Kč/m<sup>2</sup> vč. DPH +náklady  
spojené s prodejem.***

***Upozornění na právní omezení pozemku: pozemek p.č. 192/70 v k.ú.  
Mirkovice je v územní studii řešen jako celek spolu se sousedním  
pozemkem, který je ve vlastnictví soukromé osoby a není předmětem  
tohoto záměru.***


*Zájemci o koupi uvedeného pozemku si podají písemnou žádost na Obecní úřad v  
Mirkovicích v termínu do 15 dnů ode dne zveřejnění tohoto záměru. Konečné  
rozhodnutí o prodeji učiní Zastupitelstvo Obce Mirkovice po uplynutí zákonné lhůty  
zveřejnění.*

Roman Fučík – starosta obce



**OBEC MIRKOVICE**

Tel. 380 711 914  
IČO 002 46 000

<b>O B E C N Í Ú Ř A D M I R K O V I C E</b>	
Vyvěšeno na úřed. desce	
DNE: 3.9.2019	
Vyvěšeno na elektr. desce	
DNE: 3.9.2019	
SEJMUTO DNE:	
Podpis:  čj: 60	



**OBEC MIRKOVICE**

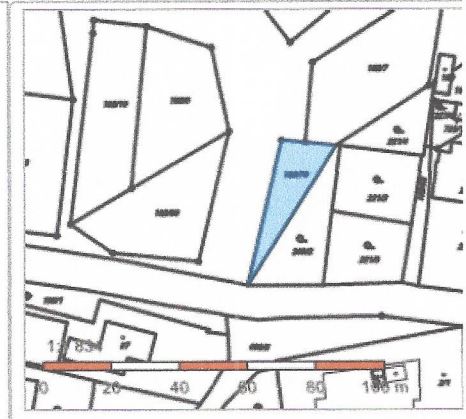
Tel. 380 711 914

IČO 002 46 000

*Yach*

## Informace o pozemku

Parcelní číslo:	<a href="#">192/70</a>
Obec:	<a href="#">Mirkovice [5456271]</a>
Katastrální území:	<a href="#">Mirkovice [695319]</a>
Číslo LV:	<a href="#">10001</a>
Výměra [m <sup>2</sup> ]:	348
Typ parcely:	Parcela katastru nemovitostí
Mapový list:	DKM
Určení výměry:	Ze souřadnic v S-JTSK
Druh pozemku:	orná půda



## Vlastníci, jiní oprávnění

Vlastnické právo	Podíl
Obec Mirkovice, č. p. 19, 38232 Mirkovice	

## Způsob ochrany nemovitosti

Název
zemědělský půdní fond

## Seznam BPEJ

BPEJ	Výměra
<a href="#">73201</a>	348

## Omezení vlastnického práva

Nejsou evidována žádná omezení.

## Jiné zápisy

Typ
Zahájeny pozemkové úpravy

Řízení, v rámci kterých byl k nemovitosti zapsán cenový údaj

Nemovitost je v územním obvodu, kde státní správu katastru nemovitostí ČR vykonává [Katastrální úřad pro Jihočeský kraj, Katastrální pracoviště Český Krumlov](#)

Zobrazené údaje mají informativní charakter. Platnost k 30.08.2019 09:00:00.