
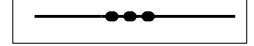


měřítko 1 : 5 000

# ÚZEMNÍ PLÁN MIRKOVICE








## VÝKRES VEŘEJNĚ PROSPĚŠNÝCH STAVEB, OPATŘENÍ A ASANACÍ



### LEGENDA

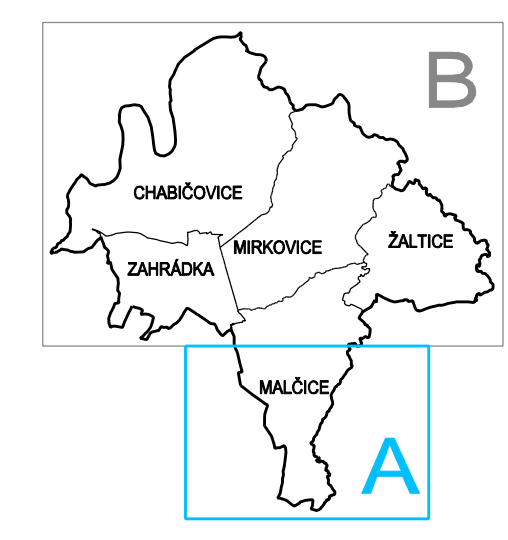
-  hranice řešeného (správního) území
-  hranice katastrálního území


ZÁZNAM O ÚČINNOSTI	
Územní plán Mirkovice	
správní orgán, který ÚP vydal	pořizovatel
Zastupitelstvo obce Mirkovice	Obecní úřad Mirkovice
datum nabytí účinnosti:	oprávněná úřední osoba pořizovatele: Ludmila Borovková

### PLOCHY A KORIDORY S MOŽNOSTÍ VYVLASTNĚNÍ VEŘEJNĚ PROSPĚŠNÉ STAVBY

- dopravní infrastruktura**
-  **VD01** D01 - zlepšení úseku silnice II/157 v lokalitě Pínkrův Dvůr
- technická infrastruktura**
-  **VT01** rozšíření vodovodní sítě Chabčovic
  -  **VT02** čistírna odpadních vod Chabčovice
  -  **VT03** kanalizace Žaltice
  -  **VT04** čistírna odpadních vod Žaltice
  -  **VT05** nové vedení VN a trafostanice T10 Zahradka
  -  **VT06** nové vedení VN Mirkovice

- VEŘEJNĚ PROSPĚŠNÁ OPATŘENÍ**  
opatření ke zvyšování retenčních schopností území  
a snižování ohrožení území povodněmi
-  **VR01** protipovodňová opatření Malčice
  -  **VR02** vodní plochy Žaltice



	VEDOUČÍ PROJEKTANT:	ZODPOVĚDNÝ PROJEKTANT:	KRESLIL:
	ING.ARCH. Š. TUKALOVÁ	ING.ARCH. Š. TUKALOVÁ	ING.ARCH. I.VOTŘELOVÁ
	INVESTOR:	POŘIZOVATEL:	
	OBEC MIRKOVICE	Obecní úřad Mirkovice	
	DATUM:	MĚŘÍTKO:	PRŮŘ. C.
	květen 2015	1 : 5 000	
	AKCE:	ÚZEMNÍ PLÁN MIRKOVICE	
	OBSAH:	VÝKRES C.	ČÁST:
	výkres veřejně prospěšných staveb, opatření a asanací	1.3	A

Bolelavova 30, tel:387413480  
370 06 ČESKÉ BUDĚJOVICE