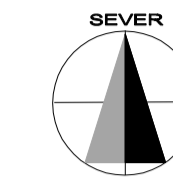


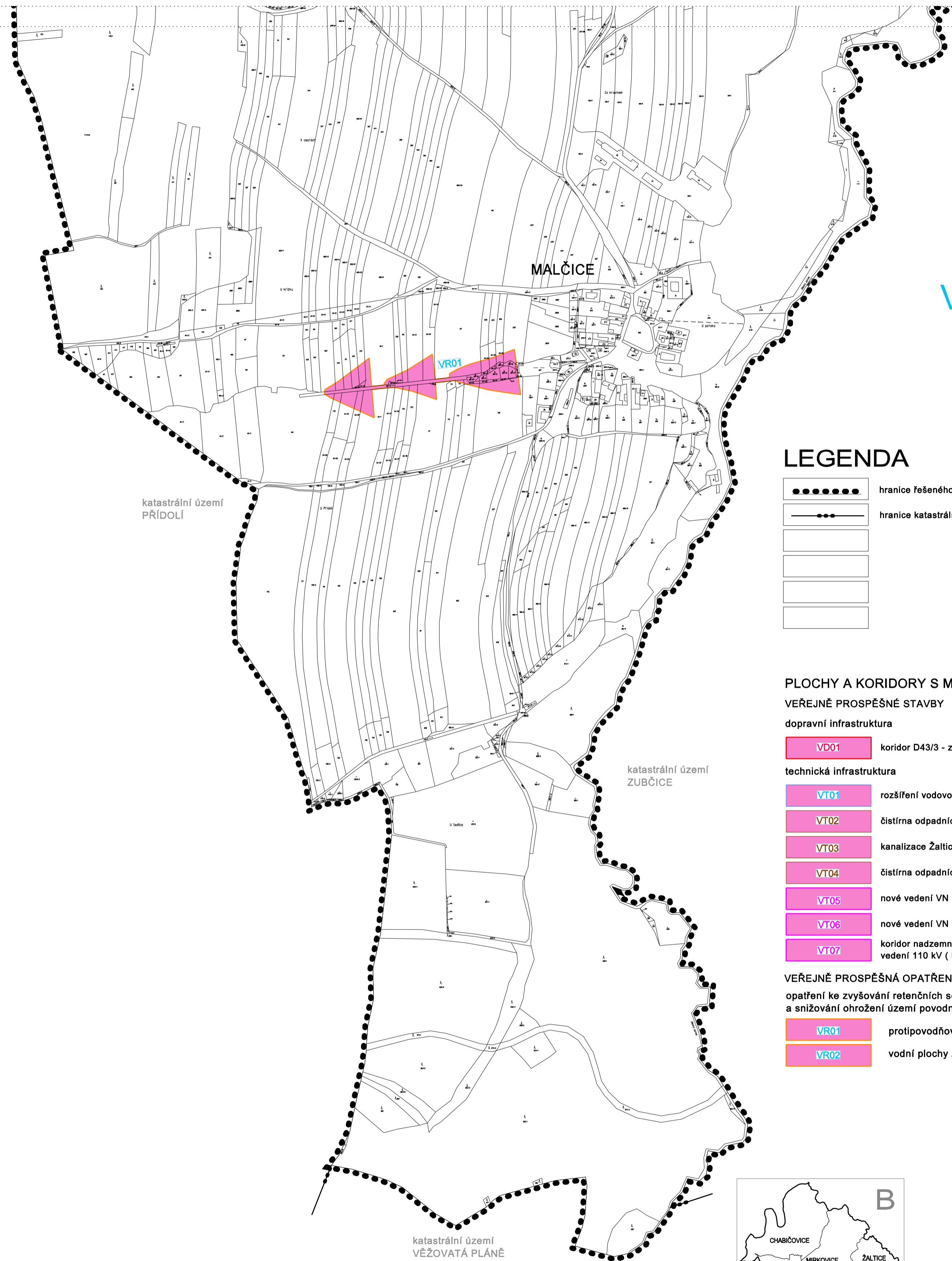
UPRAVENÝ NÁVRH

ÚZEMNÍ PLÁN MIRKOVICE

VÝKRES VEŘEJNĚ PROSPĚŠNÝCH STAVEB, OPATŘENÍ A ASANACÍ



měřítko 1 : 5 000



LEGENDA

	hranice řešeného (správního) území
	hranice katastrálního území

PLOCHY A KORIDORY S MOŽNOSTÍ VYVLASTNĚNÍ

VEŘEJNĚ PROSPĚŠNÉ STAVBY

dopravní infrastruktura

VD01 koridor D43/3 - zlepšení úseku silnice II/157 v lokalitě Pinskrtův Dvůr

technická infrastruktura

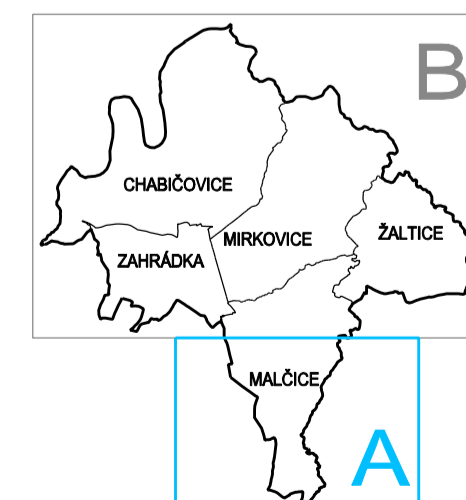
- VT01** rozšíření vodovodní sítě Chabčovice
- VT02** čistírna odpadních vod Chabčovice
- VT03** kanalizace Žaltice
- VT04** čistírna odpadních vod Žaltice
- VT05** nové vedení VN a trafostanice T10 Zahradka
- VT06** nové vedení VN Mirkovice
- VT07** koridor nadzemního elektrického vedení 110 kV (Ee12 - dla ZÚR)

VEŘEJNĚ PROSPĚŠNÁ OPATŘENÍ

opatření ke zvyšování retenčních schopností území a snižování ohrožení území povodněmi

- VR01** protipovodňová opatření Malčice
- VR02** vodní plochy Žaltice

ZÁZNAM O ÚČINNOSTI	
Územní plán Mirkovice	
správní orgán, který ÚP vydal	pořizovatel
Zastupitelstvo obce Mirkovice	Obecní úřad Mirkovice
datum nabytí účinnosti:	oprávněná úřední osoba pořizovatele: Ludmila Borovková



VEDOUČÍ PROJEKTANT: ING.ARCH. Š. TUKALOVÁ	ZODPOVĚDNÝ PROJEKTANT: ING.ARCH. Š. TUKALOVÁ	KRESLIL: ING.ARCH. I.VOTŘELOVÁ
INVESTOR: OBEC MIRKOVICE	PORÍZOVATEL: Obecní úřad Mirkovice	
DATUM: červenec 2014	MĚŘÍTKO: 1 : 5 000	STUPEŇ: UPRAVENÝ NÁVRH
AKCE: ÚZEMNÍ PLÁN MIRKOVICE		
OBESAH: výkres veřejně prospěšných staveb, opatření a asanací	VÝKRES C. 1.3	ČÁST: A