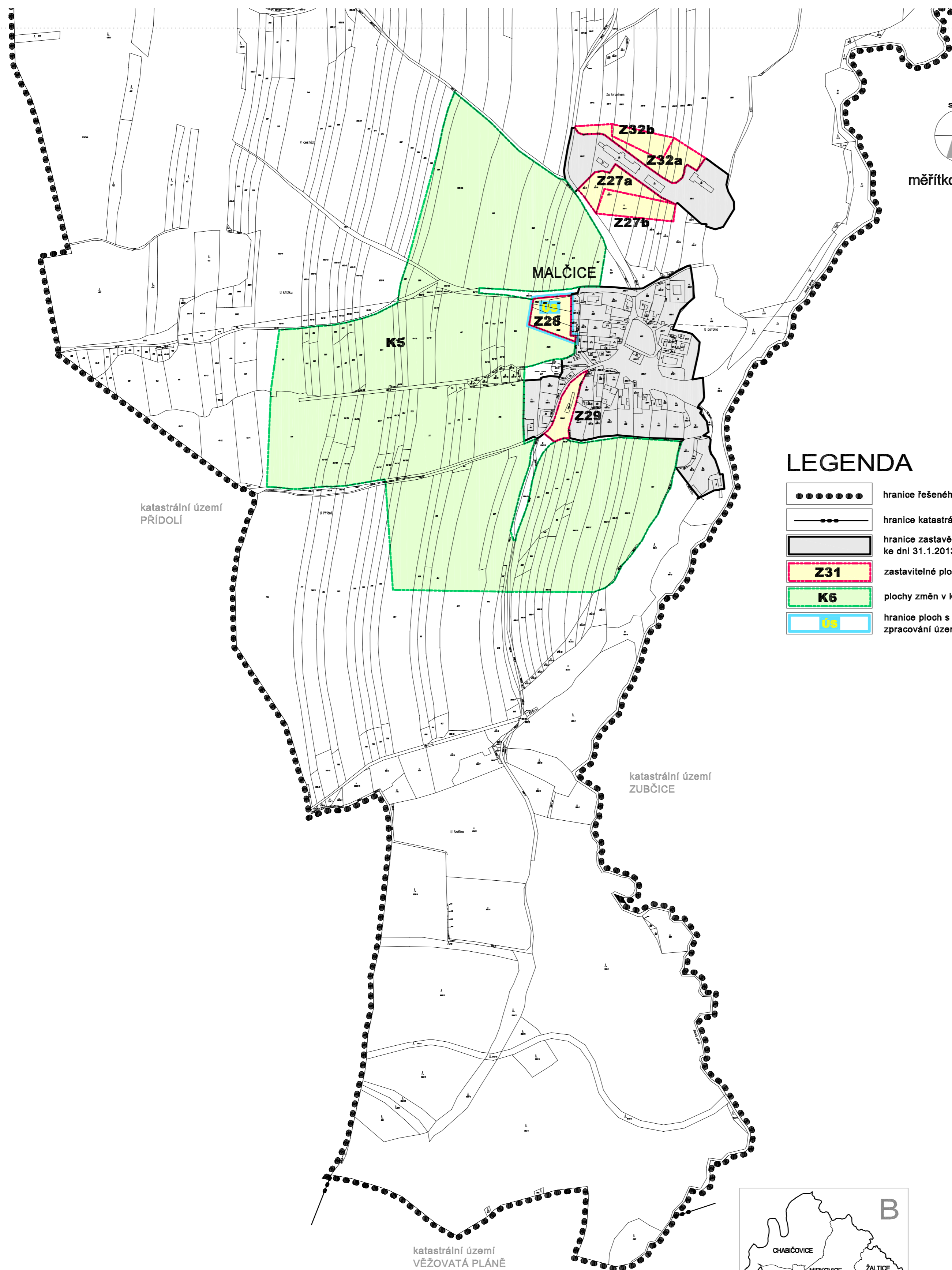


ÚPLNÉ ZNĚNÍ PO ZMĚNĚ Č.2 ÚP MIRKOVICE




VÝKRES ZÁKLADNÍHO ČLENĚNÍ



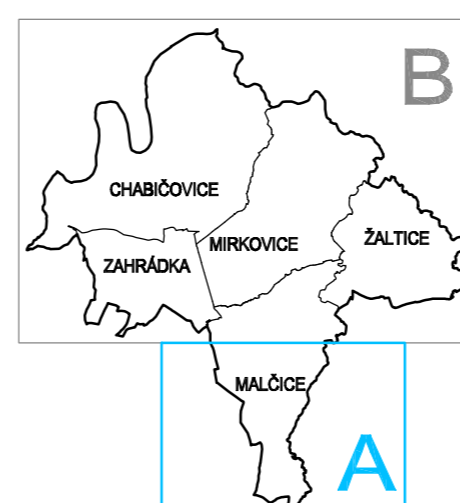
měřítko 1 : 5 000




LEGENDA

-  hranice řešeného (správního) území
-  hranice katastrálního území
-  hranice zastavěného území ke dni 31.1.2013
-  **Z31** zastavitelné plochy
-  **K6** plochy změn v krajině
-  hranice ploch s podmínkou zpracování územní studie

ZÁZNAM O ÚČINNOSTI		Razítka
Správní orgán, který úplné znění po změně č.2 ÚP Mirkovice vydal	ZASTUPITELSTVO OBCE MIRKOVICE	
Datum nabytí účinnosti		
Pořizovatel:	Obec Mirkovice zastoupená starostou obce Romanem Fučíkem	
Oprávněná úřední osoba pořizovatele:	Ludmila Borovková	



Zakázka	ÚPLNÉ ZNĚNÍ PO ZMĚNĚ Č.2 ÚP MIRKOVICE		Razítko zpracovatele	
Obsah	VÝKRES ZÁKLADNÍHO ČLENĚNÍ ÚZEMÍ			
Měřítko	1 : 5 000			
Datum vyhotovení	DUBEN 2021			
	Hlavní projektant	Ing. arch. Václav Štěpán	Podpis	
	Zodpovědný projektant	Ing. arch. Arnošt Janko		
	Zpracoval	Ing. arch. Arnošt Janko	Číslo výkresu	Číslo paré
	IČO / DIČ	10276661 / CZ 430908117	I.1A	
Telefon	387718439, 387718450			