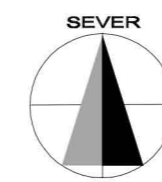
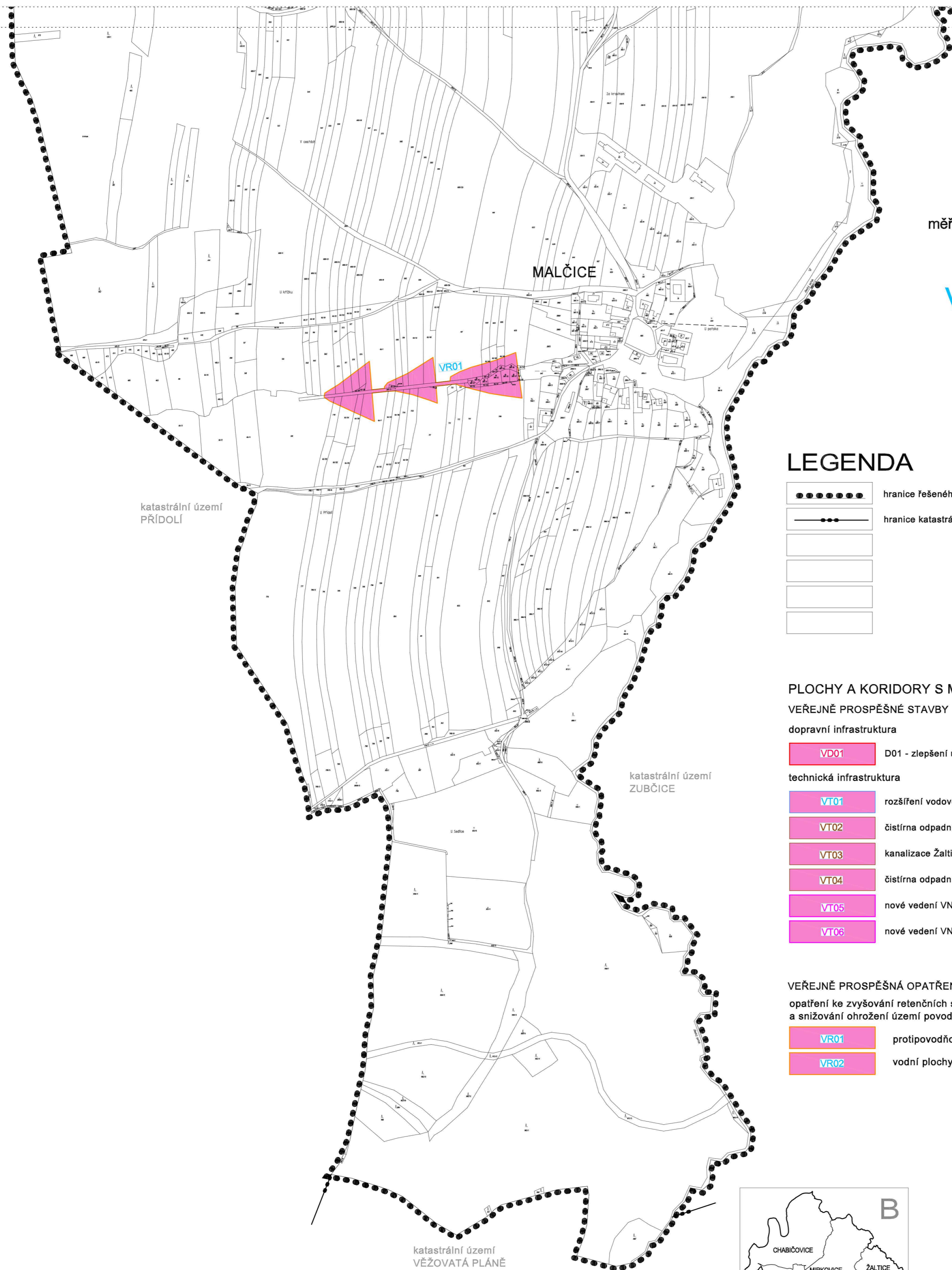


# ÚPLNÉ ZNĚNÍ PO ZMĚNĚ Č.3 ÚP MIRKOVICE



měřítko 1 : 5 000

## VÝKRES VEŘEJNĚ PROSPĚŠNÝCH STAVEB, OPATŘENÍ A ASANACÍ



### LEGENDA

	hranice řešeného (správního) území
	hranice katastrálního území

ZÁZNAM O ÚČINNOSTI		Razítka
Správní orgán, který změnu č. 3 vydal: Pořadové číslo změny:	<b>ZASTUPITELSTVO OBCE MIRKOVICE</b> 3	
Datum nabytí účinnosti poslední změny:	<b>11.8.2022</b>	
Pořizovatel:	<b>Obec Mirkovice</b> zastoupená starostou obce Romanem Fučíkem	
Oprávněná úřední osoba pořizovatele:	<b>Ing. Jan Šima</b>	

### PLOCHY A KORIDORY S MOŽNOSTÍ VYVLASTNĚNÍ VEŘEJNĚ PROSPĚŠNÉ STAVBY

#### dopravní infrastruktura

	VD01 - zlepšení úseku silnice II/157 v lokalitě Pinskrtův Dvůr
--	--

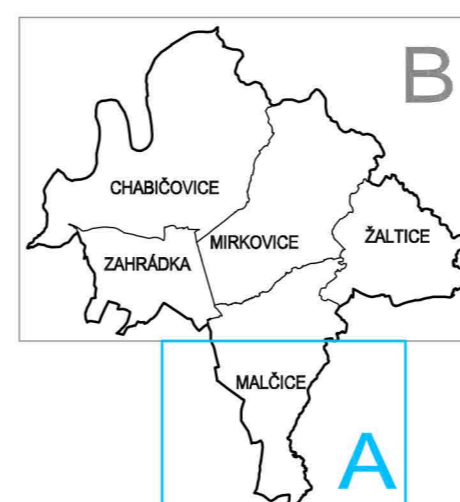
#### technická infrastruktura

	VT01 - rozšíření vodovodní sítě Chabičovice
	VT02 - čistírna odpadních vod Chabičovice
	VT03 - kanalizace Žaltice
	VT04 - čistírna odpadních vod Žaltice
	VT05 - nové vedení VN a trafostanice T10 Zahrádka
	VT06 - nové vedení VN Mirkovice

#### VEŘEJNĚ PROSPĚŠNÁ OPATŘENÍ

opatření ke zvyšování retenčních schopností území a snižování ohrožení území povodněmi

	VR01 - protipovodňová opatření Malčice
	VR02 - vodní plochy Žaltice



Zakázka	<b>ÚPLNÉ ZNĚNÍ PO ZMĚNĚ Č.3 ÚP MIRKOVICE</b>	Číslo výkresu
Obsah	<b>VÝKRES VEŘEJNĚ PROSPĚŠNÝCH STAVEB, OPATŘENÍ A ASANACÍ</b>	<b>I.3A</b>
Měřítko	1 : 5 000	
Datum vyhotovení	ČERVENEC 2022	