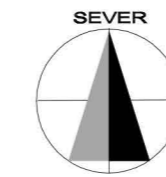
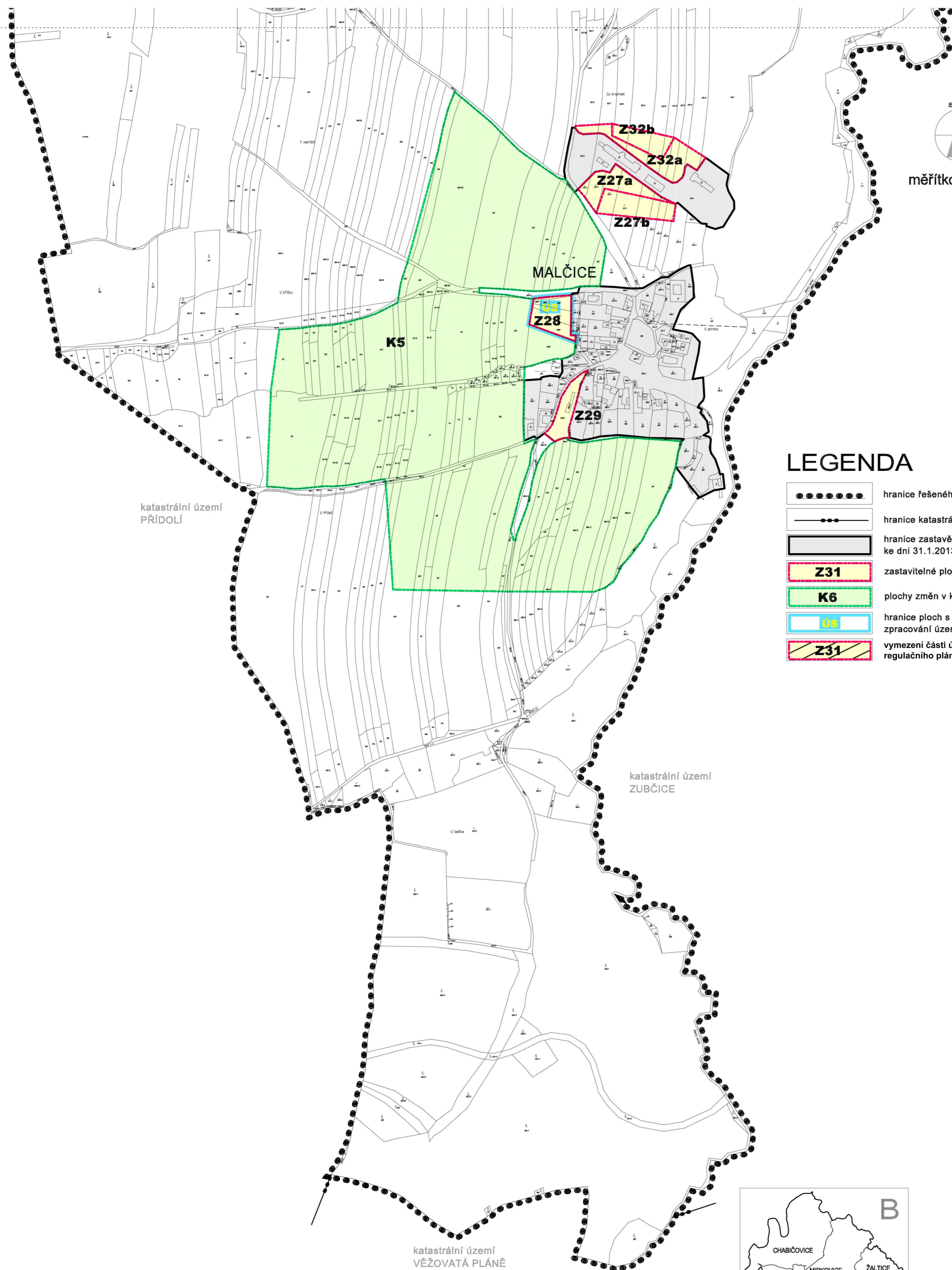









ÚPLNÉ ZNĚNÍ PO ZMĚNĚ Č.3 ÚP MIRKOVICE VÝKRES ZÁKLADNÍHO ČLENĚNÍ



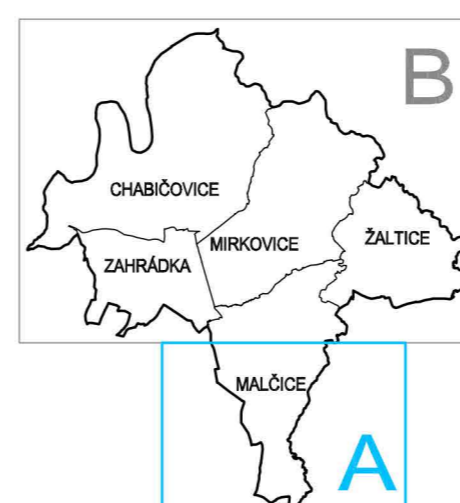
měřítko 1 : 5 000



LEGENDA

-  hranice řešeného (správního) území
-  hranice katastrálního území
-  hranice zastavěného území ke dni 31.1.2013
-  Z31 zastavitelné plochy
-  K6 plochy změn v krajině
-  hranice ploch s podmínkou zpracování územní studie
-  Z31 vymezení části územního plánu s prvky regulačního plánu

| ZÁZNAM O ÚČINNOSTI | | Razítka |
|--|---|---------|
| Správní orgán, který změnu č. 3 vydal: | ZASTUPITELSTVO OBCE MIRKOVICE | |
| Pořadové číslo změny: | 3 | |
| Datum nabytí účinnosti poslední změny: | 11.8.2022 | |
| Pořizovatel: | Obec Mirkovice zastoupená starostou obce Romanem Fučíkem | |
| Oprávněná úřední osoba pořizovatele: | Ing. Jan Šíma | |



| | | |
|------------------|--|---------------|
| Zakázka | ÚPLNÉ ZNĚNÍ PO ZMĚNĚ Č.3 ÚP MIRKOVICE | Číslo výkresu |
| Obsah | VÝKRES ZÁKLADNÍHO ČLENĚNÍ ÚZEMÍ | I.1A |
| Měřítko | 1 : 5 000 | |
| Datum vyhotovení | ČERVENEC 2022 | |